

ROMANIA
JUDEȚUL VRANCEA
CONSILIUL LOCAL AL MUNICIPIULUI ADJUD

HOTĂRÂREA nr. 67
din 27.06. 2013

La proiectul de hotărâre privind aprobarea concesiunii prin încredințare directă, a unui lot de teren în suprafață de 305 mp, situat în Adjud, str. Ștefan Cel Mare, aparținând domeniului public al municipiului Adjud, în scopul construirii unei locuințe

Consiliul local al municipiului Adjud, județul Vrancea, întrunit în ședință ordinară prin convocarea de către Primarul municipiului Adjud:

- Examinând Expunerea de motive la proiectul de hotărâre cu privire la aprobarea concesiunii prin încredințare directă, a unui lot de teren în suprafață de 305 mp, situat în Adjud, str. Ștefan Cel Mare, în vederea construirii unei locuințe, aparținând domeniului public al municipiului Adjud
- Ținând seama de Raportul de specialitate al Compartimentului Administrarea Patrimoniului Public și Privat ca raport de specialitate în domeniul administrației publice locale, privind situația juridică a terenului ce face obiectul proiectului de hotărâre inițiat;
- Luând act de avizul Comisiei de specialitate a Consiliului local pentru administrarea patrimoniului public și privat, amenajarea teritoriului, urbanism, protecția mediului și turism, agricultură al municipiului Adjud;
- În temeiul art.6 din Legea 52/2003 privind transparența decizională în administrație cu modificările și completările ulterioare;
- În conformitate cu prevederile Legii nr. 213 din 17 noiembrie 1998 privind bunurile proprietate publică, cu modificările și completările ulterioare;
- În temeiul prevederilor art. 861 alin.(3), art.871 - 873, din Legea nr. 287/2009 privind Codul Civil, republicată, cu modificările și completările ulterioare;
- În baza prevederilor Ordonanței de urgență nr. 54/2006, privind regimul contractelor de concesiune de bunuri proprietate publică, cu modificările și completările ulterioare și cele ale Hotărârii de Guvern nr. 168 / 2007 pentru aprobarea Normelor metodologice de aplicare a Ordonanței de urgență a Guvernului nr. 54/ 2006 privind regimul contractelor de concesiune de bunuri proprietate publică;
- În temeiul prevederilor art.15, lit."c" din Legea nr.50/1991 privind autorizarea executării lucrărilor de construcții, republicată cu modificările și completările ulterioare;
- În temeiul prevederilor art.36 alin (2) lit."c", alin. (5) lit. "a", art.45 alin. (3), art.47, art.48 și art.117 lit. "a" din Legea administrației publice locale nr. 215/2001 republicată, cu modificările și completările ulterioare;

HOTĂRĂȘTE:

Art.1. Se aprobă Studiul de oportunitate anexa nr.1 pentru concesionarea prin încredințare directă, a unui lot de teren în suprafață de 305 mp, situat în Adjud, str. Ștefan Cel Mare, în scopul construirii unei locuințe, aparținând domeniului public al municipiului Adjud.

Art. 2. Se aprobă concesionarea prin încredințare directă, a unui lot de teren în suprafață de 305 mp, situat în Adjud, str. Ștefan Cel Mare, în scopul construirii unei locuințe, aparținând domeniului public al municipiului Adjud, conform schiței – anexa nr. 2 și caietul de sarcini – anexa nr. 3, care fac parte integrantă din prezenta hotărâre.

Art. 3. Termenul de concesionare pentru terenul prevăzut în prezenta hotărâre este de 25 ani.

Art. 4. Redevența concesiunii a fost stabilită prin Raportul de evaluare - anexa nr. 4 care face parte integrantă din prezenta hotărâre, aceasta fiind de 89,16 lei/mp, rezultând o valoare totală de 27.194 lei. Suma rezultată se va achita în termen de 25 de ani, redevența anuală este de 1088 lei, sumă ce va fi actualizată cu coeficientul de inflație comunicat oficial de INS.

Art. 5. Terenul prevăzut în prezenta hotărâre nu face obiectul cererilor de restituire în natură..


Art. 6. Se desemnează Primarul municipiului Adjud – ca prin aparatul de specialitate să asigure aducerea la îndeplinire a prezentei hotărâri.

Art. 7. Prezenta hotărâre se va comunica tuturor persoanelor interesate și va fi folosită în scopul obținerii documentațiilor specifice execuției lucrărilor aprobate la art.2 al prezentei hotărâri și publicității imobiliare de către Compartimentul Administrare patrimoniu public și privat.

PREȘEDINTE DE ȘEDINȚĂ

Consilier,

Călărețu Neculai



CONTRASEMNEAZĂ

Secretar,

Jr. Sibișan Andra Genoveva

ROMÂNIA
JUDEȚUL VRANCEA
CONSILIUL LOCAL AL MUNICIPIULUI ADJUD

Anexa nr.1 la
Hotărârea nr. 67/2013

STUDIU DE OPORTUNITATE

PENTRU CONCESIONAREA PRIN ÎNCREDINȚARE DIRECTĂ
A UNUI LOT DE TEREN ÎN SUPRAFAȚĂ DE 305 MP
SITUAT ADJUD, STR. ȘTEFAN CEL MARE, APARTINÂND
DOMENIULUI PUBLIC AL MUNICIPIULUI ADJUD

BORDEROU

STUDIU DE OPORTUNITATE

PENTRU CONCESIONAREA PRIN ÎNCREDINȚARE DIRECTĂ A UNUI LOT DE TEREN ÎN SUPRAFAȚĂ DE 305 MP SITUAT ÎN ADJUD, STR. ȘTEFAN CEL MARE, CE APARTINE DOMENIULUI PUBLIC AL MUNICIPIULUI ADJUD

A. PIESE SCRISE

- Pagina de titlu
- Borderou

1. Prezentare generală
2. Necesitatea și oportunitatea concesionării
3. Investiții necesare
4. Nivelul minim al redevenței
5. Acordarea concesiunii
6. Durata concesiunii
7. Durata previzibilă pentru realizarea investițiilor în cadrul concesiunii

1. PREZENTARE GENERALA

Strategia de dezvoltare economico-socială locală, prin consolidarea resurselor existente, furnizează municipiului stabilitate și extindere economică solidă. Dezvoltarea investițiilor locale presupune crearea unui climat care să atragă și investiții externe, ceea ce va avea un impact pozitiv asupra comunității, prin creșterea ofertei de noi locuri de muncă direct create, creșterea salariilor, a vânzărilor.

Consiliul Local al municipiului Adjud concesionează terenul în suprafață de 305 mp, în vederea construirii unei locuințe se află situat în intravilanul municipiului Adjud, str. Ștefan Cel Mare, și aparține domeniului public al municipiului Adjud.

Terenul se concesionează pentru construirea unei locuințe, perioada propusă de concesionare fiind de 25 ani, având în vedere volumul investițiilor necesare și durata de amortizare a acestora.

Forma de concesionare se va realiza în conformitate cu prevederile art.15, lit."c" din Legea nr.50 /1991 privind autorizarea executării lucrărilor de construcții, republicată, care prevede :

“ Prin excepție de la prevederile de la art.13 alin (1), terenurile destinate construirii se pot concesiona fără licitație publică, cu plata redevenței stabilite potrivit legii, ori pot fi date în folosință pe termen nelimitat, după caz, în următoarele situații : c) pentru realizarea de locuințe pentru tineri până la împlinirea vârstei de 35 ”.

2. NECESITATEA ȘI OPORTUNITATEA

Motivele de ordin tehnic, economic, financiar, social și de mediu care justifică concesionarea terenului sunt:

- atragerea la bugetul Consiliului Local al municipiului Adjud de fonduri suplimentare rezultate în urma administrării optime de specialitate conform redevenței prevăzute în contractul de concesionare;
- pentru o mai bună gospodărire.

3. INVESTIȚII NECESARE

Pentru atingerea obiectivelor propuse la capitolul 2 din prezentul studiu, sunt necesare asigurarea următoarelor funcțiuni, care pot fi realizate în bloc sau selectiv:

- Realizarea sistematizării terenului, a acceselor necesare, precum și a racordurilor și instalațiilor de utilități aferente;
- Durata maximă pentru realizarea investițiilor precizate este de 12 luni de la emiterea autorizației de construcție.
- Contractul de concesionare va fi înregistrat de către concesionar în registrele de publicitate imobiliară.

4. NIVELUL MINIM AL REDEVENȚEI

Redevența convenită concedentului, Consiliul Local al municipiului Adjud este exprimată în suma de 1088 lei/an (sumă ce se va corela cu rata anuală a inflației).

Redevența se plătește semestrial -31 martie, respectiv 30 septembrie , începând cu data semnării contractului de concesionare.

Redevența obținută ca urmare a concesionării se face venit la bugetul Consiliului Local al municipiului Adjud .

5. ACORDAREA CONCESIUNII

Modalitatea de acordare a concesiunii este prin încredințare directă, în conformitate cu prevederile art.15, lit.”c “ din Legea nr.50 /1991 privind autorizarea executării lucrărilor de construcții, republicată, care prevede :

“ Prin excepție de la prevederile de la art.13 alin (1), terenurile destinate construirii se pot concesiona fără licitație publică, cu plata redevenței stabilite potrivit legii, ori pot fi date în folosință pe termen nelimitat, după caz, în următoarele situații : c) pentru realizarea de locuințe pentru tineri până la împlinirea vârstei de 35 ”.


6. DURATA CONCESIUNII

Durata concesiunii este de 25 ani începând de la data semnării contractului de concesiune, în conformitate cu prevederile art. 7 din Ordonanța de Urgență a Guvernului nr. 54/2006 privind regimul contractelor de concesiune de bunuri proprietate publică.

7. DURATA PREVIZIBILĂ PENTRU REALIZAREA INVESTIȚIILOR ÎN CADRUL CONCESIUNII

Durata maximă de realizare a investițiilor propuse în cadrul concesiunii se stabilește la _____ luni. În ofertă concesionarul poate prezenta graficul de execuție a investiției pe obiecte, etape, faze și punere în funcțiune. Acest grafic poate fi definitivat la contractare în funcție de prioritățile stabilite de concedent și va face parte integrantă din contractul de concesiune.

Președinte de ședință
Consilier Local
Călărețu Neculai



Întocmit,
Insp. Sandu Elena

Contrasemnează:
SECRETAR AL MUNCIPALITĂȚII ADJUD
Jr. Sibîșan Andra Genoveva

ROMANIA
JUDEȚUL VRANCEA
CONSILIUL LOCAL AL MUNICIPIULUI ADJUD

CAIET DE SARCINI

La proiectul de hotărâre privind aprobarea concesiunii prin încredințare directă, a unui lot de teren în suprafață de 305 mp, situat în Adjud, str. Ștefan Cel Mare, în vederea construirii unei locuințe, ce aparține domeniului public al municipiului Adjud

1.Obiectul concesiunii:

Terenul în suprafață de 305 mp se află situat în intravilanul municipiului Adjud, str. Ștefan Cel Mare, în vederea construirii unei locuințe, aparține domeniului public al municipiului Adjud.

Toate lucrările se vor face după obținerea prealabilă a tuturor avizelor și aprobărilor legale de la cei în drept precum și a actelor de autoritate (Certificatul de urbanism și Autorizație de construire) eliberate de Biroul Arhitectura, Autorizare și Urbanism din cadrul Primăriei municipiului Adjud.

1.1 Terenul sus menționat aparține domeniului public al municipiului Adjud.

1.2 Investiția ce se va realiza va avea menirea de a contribui la crearea unor condiții corespunzătoare locuitorilor din zonă.

2.Durata concesiunii:

2.1 Terenul situat în intravilanul municipiului Adjud, str. Ștefan Cel Mare, ce aparține domeniului public al municipiului Adjud, se concesionează pe o durată de 25 de ani.

3.Caracteristicile investiției.

3.1 La întocmirea proiectului pentru autorizația de construire, se vor respecta toate condițiile impuse prin certificatul de urbanism, avize prin prezentul caiet de sarcini.

3.2 Prin soluțiile adoptate se va asigura protecția mediului înconjurător precum și a dreptului de proprietate asupra proprietăților învecinate .

3.3 Se pot prevedea soluții de asigurare a alimentării cu energie electrică iar în acest sens se vor obține aprobările legale de la cei în drept. Lucrările se suportă în totalitate de concesionar.

4.Elemente de preț.

4.1. Prețul concesiunii pentru terenul în suprafață de 305 mp este de 89,16 lei /mp, rezultând o valoare totală de 27.194 lei. Redevența anuală va fi actualizată cu coeficientul de inflație transmis de INS.

4.2 Redevența concesiunii va fi achitată în termen de 25 de ani de la data încheierii procesului-verbal de predare – primire al terenului .

4.3 Modul de achitare, redevența concesiunii cât și clauzele pentru nerespectarea obligațiilor de plata se vor stabili prin Contractul de concesiune.

5. Încetarea concesiunii.

5.1 Încetarea concesiunii prin expirarea duratei

5.1.1. La termenul de încetare a concesiunii, concesionarul are obligația de a preda către concendent terenul liber de orice sarcini.

5.1.2. La expirarea termenului de încetare a concesiunii, între concendent și concesionar se va întocmi un proces verbal de predare-primire a terenului .

5.1.3. Eventualele materiale, obiecte și instalații ce nu sunt pentru uzul exclusiv al concesiunii sau alte bunuri ce se vor conveni între părți, se vor prelua de către concendent, pe bază de contract, la data expirării concesiunii.

5.2 Încetarea concesiunii prin răscumpărare

5.2.1 Pentru cazurile de interes public, concesiunea poate fi răscumpărată, concendentul asigurând despăgubirea corespunzătoare valorii investiției care trebuie să fie promptă, adecvată și efectivă. Cazul de interes public se probează prin acte autentice emise de autoritatea executivă a Administrației publice locale, județene sau prin Hotărâri ale Guvernului.

5.2.2 Dacă părțile nu se înțeleg asupra prețului răscumpărării, urmează a se adresa instanței de judecată sau arbitrare convenită conform contractului.

5.3 Încetarea contractului prin retragere

5.3.1 Concesionarea se retrage și contractul se reziliază în situația în care concesionarul nu respectă obligațiile asumate prin contract, constatatarea făcându-se de organele de control autorizate.

5.3.2 Concesionarea se retrage și în cazul în care concesionarul nu a început execuția lucrărilor la obiectivul de investiții în termen de 1 an de la data concesiunii.

5.3.3 Concendentul va putea rezilia contractul numai după notificarea intenției sale concesionarului cu precizarea cauzelor care au determinat-o.

Rezilierea va opera de drept la expirarea unei perioade de 30 de zile de la notificare, dacă concesionarul nu își îndeplinește obligațiile în acest interval.

5.4 Încetarea concesiunii prin renunțare

5.4.1. Concesionarul poate renunța la concesiune în cazul în care cauze obiective, justificate, fac imposibilă realizarea investiției sau exploatarea ei după punerea în funcțiune, după verificarea celor semnalate de concesionar de către o comisie formată din reprezentanții concidentului și concesionar.

5.4.2 Forța majoră exonerează părțile de răspunderi în ce privește îndeplinirea totală sau parțială a obligațiilor ce le revin.

5.4.3 Apariția și încetarea cazului de forță majoră se va comunica celeilalte părți în termen de 5 zile prin fax sau telefon, urmat de o scrisoare recomandată, cu mențiunea constatării eventualelor evenimente de acest gen de către organele competente, în prezenta părților.

5.4.4 În caz de forță majoră, comunicată și constatată în condițiile de mai sus, executarea obligațiilor părților se decalază în consecință cu perioada corespunzătoare acesteia, cu mențiunea că nici una din părți nu va pretinde despăgubiri.

5.4.5 În cazul în care forța majoră conduce la o decalare a obligațiilor părților mai mare de 6 ori, părțile se vor reuni pentru a hotărî asupra exercitării în viitor a clauzei incluse în contract. În cazul dispariției sau imposibilității de exploatare a bunului concesionat, situația verificată și constatată de comisia legal constituită, părțile vor conveni asupra continuării sau încetării contractului.

6. Controlul

6.1. În conformitate cu Legea 50/1991 controlul general al respectării de către concesionar a caietului de sarcini și a obligațiilor asumate prin Contractul de concesiune va fi asigurat de organele abilitate de lege.

7.Soluzionarea litigiilor

Litigiile de orice fel apărute între părțile contractante în cazul derulării contractului de concesiune sunt de competența instanțelor judecătorești. Pentru soluționarea lor părțile pot apela și la arbitraj.

8.Dispozitii finale

8.1. Drepturile și îndatoririle părților se stabilesc prin contractul de concesiune.

8.2. După concesiune, realizarea obiectivului de investiții se va face numai pe baza unui proiect legal, avizat și aprobat și a autorizatei de construire emise de organele competente în conformitate cu prevederile Legii 50/1991 republicată în 2004.

8.2 Obținerea tuturor avizelor tehnice definitive pentru realizarea și funcționarea activității privesc pe concesionar.

8.3 Toate lucrările privind racordarea la rețelele și obținerea acordului de la deținătorii acestora privesc pe concesionar.

8.4 Concesionarul este obligat a asigura pe perioada concesiunii continuitatea activității în scopul căreia a fost concesiionat terenul.

8.5 Concedentul are dreptul ca prin împuterniciții săi să urmărească mersul lucrărilor de construcții în vederea asigurării calității și stabilității construcției și încadrarea în termenele de punere în funcțiune stabilite prin actul de concesiune.

8.6 Concesionarul va suporta toate cheltuielile de instituire a concesiunii efectuate.

8.7 Cumpărătorul caietului de sarcini a cărei ofertă nu a fost selectată și nu a participat la licitație nu va primi c/v caietul de sarcini.

8.8 Cumpărătorul caietului de sarcini selectat, participant la licitația publică, căruia nu i-a fost adjudecat terenul nu i se va restitui c/v caietului de sarcini.

8.9 Cumpărătorul caietului de sarcini care nu a prezentat oferta pentru selectare sau care nu a participat la licitația publică deși a fost selectat, va suporta integral c/v caietul de sarcini.

8.10 Caietul de sarcini, inclusiv toate documentele necesare se pun la dispoziția solicitantului contra cost, prețul fiind de 50 lei.

8.11 Toate obligațiile reciproce se vor concretiza în contractul de concesiune

PRIMAR,

Ing. Armencea Constantin

CONTRASEMNEAZĂ,

SECRETAR AL MUNICIPIULUI ADJUD

Jr. Sibişan Andra Genoveva


PREȘEDINTE DE ȘEDINȚĂ,

Consilier Local,

Călărețu Neculai

Întocmit,

Insp. Sandu Elena



Primaria Adjud

ANEXA NR.
la H.C.L.NR. 67/2013

de evaluare pentru Stefan cel Mare S1

CAPITOLUL I. PREMISELE EVALUARII.

1.1. Identificarea clientului si a proprietarului imobilului evaluat.

Evaluarea a fost solicitata de Consiliul Local Adjud cu sediul in orasul Adjud jud.Vrancea, proprietar este Primaria orasului Adjud

1.2. Scopul evaluarii.

Prezenta evaluare are ca scop stabilirea valorii de piata in vederea concesiunii.

1.3. Identificarea imobilului evaluat

Imobilul supus evaluarii este un teren pe care este construita o casa de locuit P+1 pe strada Stefan cel Mare municipiul Adjud.

Terenul evaluat apartine domeniului public al municipiului Adjud, si este situat in intravilanul municipiului Adjud.

Terenul evaluat are suprafata de:

305 mp.

Amplasamentul este situat in zona intravilana cu urmatoarele vecinatati:

N	strada Rampei
V	str. Stefan cel Mare
S	proprietati
E	proprietati

1.4. Ipoteze si conditii limitative

Raportul de evaluare al proprietatii a fost elaborat in urmatoarele ipoteze:

- proprietatea este evaluata ca fiind libera de orice sarcini deoarece nu s-a specificat altfel.
- fisa bunului mobil care face parte din documentatia cadastrala, cuprinde datele referitoare la dimensiuni si suprafete.
- se considera ca proprietatea este in deplina concordanta cu toate reglementarile locale si republicane privind mediul inconjurator.
- se admite ca proprietatea este conforma cu toate reglementarile si restrictiile urbanistice .
- toate autorizatiile si certificatele de functionare sint reinoite pentru oricare utilizare pe care se bazeaza estimarile valorii din cadrul raportului.
- utilizarea terenului corespunde cu granitele proprietatii si nu exista nici o servitute in afara celor descrise in raport.

Acest raport a fost elaborat in urmatoarele conditii general limitative:

- orice estimare a valorilor din acest raport se aplica proprietatii considerata in intregime conform structurii prezentata in raport si orice diviziune in elemente sau drepturi partiale ar anula aceasta evaluare.
- imobilul a fost inspectat vizual de catre comisia de evaluare constituita prin decizia primarului nr.310 din 03.12.2009.
- previziunile sau exprimarile de exploatare continute in raport sint bazate pe conditiile actuale ale pietii - aceste previziuni se pot schimba in functie de conditiile viitoare.

1.5. Definirea valorii si data estimarii.

Datorita faptului ca imobilul este evaluat pentru a stabili valoarea de piata la un moment dat, tipul de valoare adecvat " valoare de piata" este stabilit in conditiile definitiei IVS 103 "Raportarea evaluarii" .

Valoarea de piata este suma estimata pentru care o proprietate va fi schimbata la data evaluarii intre un cumparator deschis si un vinzator

hotarit intr-o tranzactie cu pret determinat obiectiv, dupa o activitate de marketing corespunzatoare , in care partile implicate au actionat in cunostinta de cauza, prudent si fara constringere.

Mentionam ca in orice raport de evaluare prin care se concretizeaza procesul de evaluare trebuie data definitia valorii de piata, daca scopul evaluarii este estimarea acestui tip de evaluare.

Inspectia si data estimarii s-a facut la data de 14.06.2013.

CAPITOLUL II - PREZENTAREA DATELOR.

2.1. Identificarea proprietatii - descriere juridica.

Prezentarea detaliata si deteminarea valorilor tehnice de calculatie actualizate este facuta in capitolul -metode de evaluare-

Dreptul de proprietate asupra terenului din municipiul Adjud este probat de Consiliul Local al municipiului Adjud.

Proprietatea imobiliara supusa evaluarii este identificata juridic cu urmatoarele acte:

- Balanta de verificare si situatia mijloacelor fixe din evidenta contabila a Primariei Adjud.

-Contracte de inchiriere sau de concesiune.

2.2. Informatii despre zona.

Echilibrul cerere-oferata :

- a) piata in stagnare
- b) cerere potentiala: in stagnare.
- c) oferta potentiala : competitiva

Amplasamentul se situeaza in zona C de seismicitate asimilata gradului VII-VIII.

Evolutionismul nu are cunostinte de existenta unor factori nocivi semnificativi care poluiază mediul, atmosfera , apele de suprafata sau subterane.

CAPITOLUL III - ANALIZA DATELOR

3.1. Cea mai buna utilizare.

Cea mai buna utilizare este un concept de piata.

Aplicind acest concept se poate identifica utilizarea cea mai profitabila a proprietatii.

Cea mai buna utilizare se poate defini ca utilizarea cea mai profitabila a unei proprietati , posibila din punct de vedere fizic, permisiva din punct de vedere legal, fezabila financiar, justificata corespunzator si din care rezulta cea mai mare valoare a proprietatii supusa evaluarii- definitie data conform Standardelor Grupului European al Evaluatoilor de Active (TEGOVA)

Cea mai buna utilizare a terenurilor este legata de utilizarea ce ar trebui data acestor terenuri prin constructiile ce s-ar putea realiza pe ele.

Utilizarea care maximizeaza valoarea unei proprietati in functie de rata de fructificare pe termen lung si riscul asociat este cea mai buna utilizare a terenului daca este utilizat pentru constructii.

3.2. Modul de abordare a valorii.

In procesul de evaluare sint cunoscute trei metode de abordare

a valori:

- a) abordare prin cost
- b) abordare prin comparatia vinzarilor
- c) abordare prin capitalizarea veniturilor

3.3. Abordarea prin cost.

3.3.1. Valoarea terenului.

Avind in vedere ca amplasamentul este situat in zona D, la periferia municipiului Adjud pentru care cabinet notarial Munteanu apreciaza 25 euro/mp, iar la agentia imobiliara Gospodaru , pretul pentru zona D este intre 15-20 EURO, comisia ia in calcul pretul de de 20 EURO adica limita superioara a intervalului de definitie, deoarece in zona exista toate utilitatile publice.

Pretul se inscrie grilei de mai jos:

zona A	EUR	zona B	25-30	EUR
zona C	EUR	zona D	15-20	EUR
zona A			5	EUR
Intravilan inundabil				EUR
CCH, Costache Negri			2-3	EUR
zona A	EUR	zona B	25-30	EUR
zona C	EUR	zona D	15-20	EUR
zona A			5	EUR
Intravilan inundabil				EUR
CCH, Costache Negri			2-3	EUR

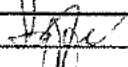

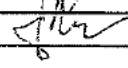
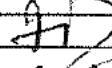
Rezulta urmatoarele preturi pentru teren:

La data raportului : 1 EUR = 4,4830 LEI.

Suprafata marcata pentru evaluare este:
305 mp * 20 euro/mp 6.100 euro

Conform grilei de mai sus valoarea terenului este:
V = 6.100 euro * 4,4581 lei **27.194,41 LEI.**

Data raport: 18.06.2013

	Lazar Anton		Tacu Aurel	
COMISIA:				
	Udrescu Danut		Podaru Ionica	
			Donciu Gheorghe	