

ROMÂNIA
JUDEȚUL VRANCEA
CONSILIUL LOCAL AL MUNICIPIULUI ADJUD

HOTĂRÂREA nr. 114
Din 28 iulie 2016

privind completarea și republicarea Statutului municipiului Adjud

Consiliul local al municipiului Adjud, întrunit în ședință ordinară:

- Examinând Expunerea de motive a Primarului municipiului Adjud, precum și Raportul de Specialitate a Serviciului Administrație Publică Locală cu privire la completarea și republicarea Statutului municipiului Adjud;
- Luând act de Raportul de avizare al Comisiei pentru administrație publică, juridică și de disciplină, ordine publică, prognoze și dezvoltare;
- În temeiul prevederilor Ordonanței Guvernului nr. 53/2002 privind Statutul-cadru al unității administrativ-teritorial;
- Având în vedere dispozițiile art.7 din Legea nr. 52/2003 privind transparența decizională în administrația publică, republicată, cu modificările și completările ulterioare;
- În conformitate cu prevederile art. 36 alin. (2) lit. a), alin. (3) lit. a), art. 45 alin. (1) și art. 47, art. 117 alin. (1) lit. a) din Legea administrației publice locale nr. 215/2001, republicată, cu modificările și completările ulterioare

HOTĂRĂȘTE :


Art. 1 – Se aprobă completarea și republicarea STATUTULUI municipiului Adjud, județul Vrancea, conform anexei ce face parte integrantă din prezenta hotărâre.

Art. 2 – Prezenta hotărâre se va comunica Instituției Prefectului Vrancea pentru controlul de legalitate și tuturor persoanelor interesate de către Serviciul Administrație Publică Locală.

PREȘEDINTE DE ȘEDINȚĂ

Consilier

CATANĂ ION



Contrasemnează

Secretar,

SIBIȘAN ANDRA GENOVEVA

STATUTUL Municipiului Adjud

Date ale municipiului

I. Prezentare generală

Prezentul statut este elaborat în temeiul prevederilor Ordonanței de Guvern nr. 53/2002 privind Statutul - cadru al unităților administrativ teritoriale și cuprinde date și elemente specifice care individualizează municipiul Adjud în raport cu celelalte municipii din România.

În conformitate cu prevederile Legii nr. 351 / 2001, privind aprobarea Planului de amenajare a teritoriului național – Secțiunea a IV-a: Rețeaua națională de localități, municipiul Adjud este municipiu de rangul II.

Municipiul Adjud este persoană juridică de drept public care are ca scop administrarea eficientă a resurselor comunității.

II. Delimitarea teritorială și descriere

Art. 1 Municipiul Adjud este situat în partea de nord – est a județului Vrancea la confluența râului Troțuș cu râul Siret. Terenul pe care este așezat Adjudul este, în general, plan, fiind mărginit de colinele subcarpatice cu înălțimi până la 400 m. Altitudinea generală medie a municipiului este de circa 100 m față de nivelul mării. Terenul este favorabil culturilor agricole, corespunde condițiilor de construit și are pânza de apă potabilă sub 10 m adâncime.

Cunoscut din vechime pentru așezarea sa la intersecția dintre provinciile Românești Moldova, Țara Românească și Transilvania, este și astăzi un important nod feroviar și rutier. La nivelul teritoriului național și al județului Vrancea, municipiul Adjud prezintă legături rutiere, având caracteristicile unui important nod rutier: E85 (DN2) spre Bacău și Focșani, DN11A spre Onești și Bârlad. Adjudul este, de asemenea, un potențial nod pe ruta dinspre portul Constanța și Europa de Vest (via Brașov).

Art. 2 Suprafața totală în intravilanul municipiului Adjud este de 753,64 ha. Suprafața totală în extravilan a municipiului Adjud este de 5165,58 ha. Suprafața totală a municipiului Adjud este de 5819,22 ha.

Suprafața totală a pășunilor este de 626,65 ha; 33,42 ha culturi de viță de vie; teren arabil 3037,91 ha; suprafață fond forestier – 544,28 ha.

Art. 3 Municipiul Adjud este străbătut de drumul național E 85 pe o distanță de 11 km, de la km 226 aflat la Podul Troțuș până la km 237 spre Bacău, din care intravilan 3 km.

De asemenea, este străbătut de drumul național 11 A, de la Piața Agroalimentară spre Onești - Bacău, pe o distanță de 4 km, de la km 37 + 450 la km 33+450, din care intravilan 800 m.

Drumul național E 85 se ramifică spre Adjudu - Vechi, același drum 11 A, care merge spre Bârlad, de la km 42 până la km 46, pe o distanță de 4 km din care intravilan 1,5 km.

Lungimea totală a străzilor din municipiul Adjud este de 39 km.

Art. 4 Pe raza municipiului Adjud lungimea totală a rețelei simple de distribuție a apei potabile este de 34,7 km. Utilizarea apei potabile în scopuri casnice reprezintă 85% (337 mii m³) din cantitatea totală de apă potabilă distribuită consumatorilor (396 mii m³). Lungimea străzilor care au rețele de distribuție a apei este de 31,5 km².

Rețeaua de canalizare a municipiului Adjud are o lungime totală de 30 km, iar lungimea străzilor care au conducte de canalizare este de 33,9 km.

Pe raza municipiului Adjud există un număr de 7448 de locuri de consum energie electrică din care în Adjudu – Vechi – 574, Șișcani – 271, Bîrcioaia – 213 și Adjud – 6390.

1. Localități componente și vecinătăți

Art. 5 Municipiul Adjud cuprinde satele Adjudu – Vechi și Șișcani ca sate aparținătoare și Cartierul Bîrcioaia ca localitate componentă.

Art. 6 Vecinătățile teritorial administrative ale municipiului Adjud sunt următoarele:

- La nord – comuna Sascut, județul Bacău;
- La sud – comuna Pufești;
- La est – comuna Homocea, Ploscuțeni județul Vrancea și comuna Tătărăști, județul Bacău;
- La vest – comunele Ruginști, județul Vrancea și Urechești, Județul Bacău.

2. Istoric

Art. 7 Prima atestare documentară a municipiului Adjud s-a făcut la 09 aprilie 1433, prin "privilegiul comercial" acordat de Iliș Voievod, în care se arată că la intrarea negustorilor sași în Moldova să se evalueze mărfurile acestora "In oppido nostro Egydhalm" (în orașul nostru Adjud) și să se plătească drept vamă câte patru groși de fiecare marcă, la întoarcerea în Transilvania, aceeași sumă, în același oraș, iar la graniță vama pentru vitele mari ce se vor exporta.

Denumirea orașului este de origine latină "Aegidius", preluată de către maghiari sub forma de "Egyed" datorită legăturilor de comerț ce se legaseră între zona extracarpatică de răsărit și zonele transilvănene.

La 20 octombrie 1838 s-au fixat condițiile de așezare în târgul Adjud. De la această dată Adjudu Nou apare ca târg sau oraș în recensăminte și statistici din 1839, 1859, 1912. Dreptul de proprietate a târgului a fost răscumpărat abia în 1911 când s-a făcut act de cumpărare a vetrei târgului și a imășului de către comuna Adjud de la moșia E. Lahovari.

După unirea Principatelor, sub împărțirea administrativ teritorială a domnitorului Alexandru Ioan Cuza, Adjudu a căpătat funcțiunea de reședință de plasă, având ca șef administrativ un subprefect. În anul 1864, aplicându-se noua lege comunală, Adjudu a fost trecut în categoria târgurilor rurale ale ținutului Putnei. Mai târziu la 20 aprilie 1920, târgul Adjud a fost declarat urban situație care o deține și în prezent.

Din anul 1950 orașului Adjud i s-a adăugat și fosta comună Burcioaia, iar din 1968 fosta comună Adjudu Vechi și Șișcani.

Consemnată în documente la începutul secolului al XV-lea, așezarea din apropierea confluenței Trotușului cu Siretul, este mult mai veche. Descoperirile arheologice efectuate în această zonă confirmă cele afirmate mai sus.

În apropierea orașului, în partea de Nord-Vest, în dreapta drumului ce duce spre Urechești, în punctul numit "Movile" au fost descoperite, în urma unor cercetări de suprafață din anul 1979, următoarele piese: topor din piatră, de culoare verzuie, sub formă de pană, considerat de autorii descoperirii ca aparținând culturii Monteoru.

S-a mai găsit, de asemenea, o ceașcă lucrată cu mâna din pastă grosieră, de culoare roșie, încadrată în Hallstattul, ceramice aparținând epocii bronzului, cultura Monteoru,

Un interes deosebit pentru cunoașterea evoluției istorice din aceste locuri îl prezintă un engolpion din bronz cu inscripția în limba greacă "Sfântul Gheorghe" datând din secolele X - XI.

3. Populația municipiului și date privind locuințele

Art. 8 Populația totală stabilită pe raza municipiului Adjud este de 16.045 de locuitori reprezentând 13% din populația urbană a județului.

- Adjud – 13354 locuitori
- Burcioaia – 483 locuitori
- Adjudu – Vechi – 1469 locuitori
- Șișcani – 739 locuitori

Densitatea populației este de 351 locuitori/km² calculată la o suprafață de 59,1 km².

Art. 9 Structura pe sexe a populației evidențiază ponderi echilibrate ale populației feminine și masculine conform Recensământului Populației și Locuințelor 2011 al Institutului Național de Statistică, respectiv un total de 8170 (50,9%) populație de sex feminin și 7875 (49,1%) populației de sex masculin.

- Adjud – 6842 sex feminin, 6512 sex masculin
- Burcioaia – 241 sex feminin, 242 sex masculin
- Adjudu- Vechi – 737 sex feminin, 732 sex masculin
- Șișcani – 350 sex feminin, 389 sex masculin

Art. 10 Structura populației municipiului Adjud pe grupe de vârstă relevă ponderea cea mai ridicată deținută de populația adultă (64,0%), fiind urmată de cea vârstnică (18,9%), populația tânără având cel mai mic procent: 17,1%.

Art. 11 Ca și ponderi ale etniei, la nivelul municipiului Adjud se regăsesc români în majoritate de 85%, iar populația rromă reprezintă 5%.

Art. 12 Numărul total al locuințelor pe raza municipiului Adjud este de 7113 din care cele aflate în proprietate publică sunt în număr de 224 iar cele aflate în proprietate privată sunt în număr de 6889.

III. Autoritățile administrației publice locale

4. Considerații generale

Art. 13 Municipiul Adjud este o persoană juridică de drept public care are ca scop administrarea eficientă a resurselor comunității.

Organizarea, funcționarea, competențele și atribuțiile, precum și gestionarea resurselor care, potrivit legii, aparțin municipiului Adjud, se supun principiilor autonomiei locale, descentralizării serviciilor publice, eligibilității autorităților administrației publice locale, legalității și consultării cetățenilor în soluționarea problemelor locale, conform prevederilor Constituției României.

Art. 14 Consiliul Local al Municipiului Adjud și Primarul municipiului sunt, conform art. 121 din Constituție, autorități ale administrației publice locale prin care se realizează autonomia locală și rezolvă treburile publice din comune și din orașe.

Consiliul Local și Primarul se aleg în conformitate cu prevederile Legii nr. 67/2004 pentru alegerea autorităților administrației publice locale, republicată, cu modificările și completările ulterioare, prin vot universal, egal, direct, secret și liber exprimat. Viceprimarul se alege prin vot indirect de către Consiliul Local.

Art. 15 Consiliul local municipal se alege prin vot exprimat pe baza scrutinului de listă, iar Primarul pe baza scrutinului uninominal, conform Legii pentru alegerea autorităților administrației publice locale.

În funcția de consilier sau de Primar al municipiului pot fi aleși numai cetățenii cu vârsta de cel puțin 23 de ani, care îndeplinesc condițiile prevăzute de Constituție și dacă au domiciliul pe teritoriul unității administrativ-teritoriale.

5. Consiliul local

Art. 16 În conformitate cu prevederile art. 23 din Legea administrației publice locale, republicată, cu modificările și completările ulterioare, Consiliul Local este autoritatea administrației publice prin care se realizează autonomia locală, asigurând conducerea municipiului ca autoritate deliberativă.

Art. 17 Consiliul Local este format din 19 consilieri, corespunzător numărului de locuitori. Având în vedere specificul local și nevoile activității sale, Consiliul Local al municipiului Adjud a organizat următoarele comisii pe domenii de specialitate:

- Comisia pentru activități economico-financiare, buget și finanțe, taxe și impozite, servicii publice;
- Comisia pentru administrarea domeniului public și privat, amenajarea teritoriului, urbanism, protecția mediului și turism, agricultură;
- Comisia pentru administrație publică, juridică și de disciplină, ordine publică, prognoze și dezvoltare;
- Comisia pentru activități social – culturale, culte, învățământ, sănătate, familie, muncă, protecție socială și protecția copilului.

Art. 18 Validarea mandatelor de consilieri, constituirea Consiliului Local nou ales și funcționarea acestuia se fac în conformitate cu prevederile Legii administrației publice locale și ale

Regulamentului de funcționare al Consiliului Local al cărui mandat a expirat, până la elaborarea noului regulament.

Art. 19 În rezolvarea treburilor publice, Consiliul local și Primarul acționează ca autorități administrative autonome, în condițiile legii. Între Consiliul local și Primarul municipiului nu sunt relații de subordonare, existând doar raporturi de interdependență și colaborare.

Art. 20 Consiliul local are inițiativă și hotărăște, în condițiile legii, în toate problemele de interes local, cu excepția celor care sunt date prin lege în competența altor autorități ale administrației publice locale sau centrale.

Consiliul local exercită următoarele categorii de atribuții:

- a) atribuții privind organizarea și funcționarea aparatului de specialitate al Primarului, ale instituțiilor și serviciilor publice de interes local și ale societăților comerciale și regiilor autonome de interes local;
- b) atribuții privind dezvoltarea economico-socială și de mediu a comunei, orașului sau municipiului;
- c) atribuții privind administrarea domeniului public și privat al comunei, orașului sau municipiului;
- d) atribuții privind gestionarea serviciilor furnizate către cetățeni;
- e) atribuții privind cooperarea interinstituțională pe plan intern și extern.

6. Primarul

Art. 21 Primarul municipiului este autoritatea executivă prin care se realizează conducerea municipiului, pe baza principiului autonomiei locale și a celorlalte principii prevăzute de Constituție și de Legea administrației publice locale nr. 215/2001, republicată, cu modificările și completările ulterioare.

Art. 22 După cum prevede Legea administrației publice locale, Primarul conduce administrația publică locală și răspunde în fața Consiliului Local de buna funcționare a acesteia.

Acesta îndeplinește următoarele categorii principale de atribuții:

- a) atribuții exercitate în calitate de reprezentant al statului, în condițiile legii;
- b) atribuții referitoare la relația cu consiliul local;
- c) atribuții referitoare la bugetul local;
- d) atribuții privind serviciile publice asigurate cetățenilor;
- e) alte atribuții stabilite prin lege.

7. Sediul

Art. 23 Sediul Consiliului Local al municipiului Adjud și al Primăriei este în Strada Stadionului nr. 2, Adjud, Vrancea.

IV. Partide politice, sindicate și asociații

Art. 24 Partidele politice reprezentative care își desfășoară activitatea în municipiul Adjud sunt:

- Partidul Social Democrat
- Partidul Național Liberal
- Partidul Mișcarea Populară
- Partidul Alianța Liberalilor și Democraților
- Partidul Național Țărănesc Creștin Democrat
- Partidul România Mare

V. Serviciile publice ale aparatului propriu de specialitate al Consiliului Local

Art. 24 Serviciile publice ale unității administrativ locale sunt destinate să deservească cetățenii, agenții economici, instituțiile și orice alți factori interesați. Acestea sunt organizate în baza Legii administrației publice locale nr. 215/2001, republicată, cu modificările și completările ulterioare, în principalele domenii de activitate, în limita mijloacelor financiare de care se dispune.

Art. 25 Prin aparatul propriu de specialitate al Consiliului Local se asigură servicii în domeniile:

- Contabilitate – buget, taxe și impozite locale
- Administrativ gospodăresc
- Registrul agricol
- Urbanism, disciplină în construcții, investiții, protecția mediului, amenajarea teritoriului
- Stare civilă, autoritate tutelară, protecția copilului, relații publice, asistență socială
- Prevenirea și stingerea incendiilor
- Resurse umane
- Protecție civilă
- Spații verzi, salubritate zone publice, construcții, transporturi
- Administrare piețe, târguri, oboare
- Agricultură, consultare agricolă
- Audit financiar intern

Activități prestate de serviciile descentralizate ale ministerelor, la nivelul municipiului:

- asistență tehnică în domeniul agriculturii prin camera de consultanță agricolă
- asistență medicală
- asistență sanitar veterinară, urmărirea producției de animale și vegetale
- protecția consumatorului
- protecția mediului și cadastru imobiliar

Art. 26 Serviciile publice aflate sub autoritatea Consiliului Local:

- Serviciul public administrare piață, târg, obor;
- Serviciul public administrare și întreținere construcții, instalații proprietatea domeniului public;
- Serviciul public local de transport persoane și mecanizare;
- Compartiment iluminat public;
- Casa de cultură “Tudor Vornicu”;
- Biblioteca municipală;
- Serviciul voluntariat pentru situații de urgență subordonat protecției civile.

VI. Educație

Art. 27 Învățământul preuniversitar din municipiul Adjud este constituit din unități de diferite tipuri, niveluri și forme de organizare a activității de instruire și educare a elevilor după cum urmează:

Liceul Teoretic "Emil Botta"

Adresa: Strada Libertății nr. 4, Cod poștal 625100, Adjud, județul Vrancea
Telefon/Fax: 0237.64.07.26

Colegiul Tehnic "Gheorghe Balș"

Adresa: Str. Republicii nr. 107, Cod poștal 625100, Adjud, Jud. Vrancea
Telefon: 0237.64.06.81

Școala Gimnazială "Mihail Armencea"

Adresa: Str. 1 Mai nr. 35, Cod poștal 625100, Adjud, Jud. Vrancea
Telefon/Fax: 0237.64.18.43

Structuri:

Școala Burcioaia cu clasele I-IV și grădiniță cu program normal
Școala Șișcani cu clasele I-IV

Școala Gimnazială "Principele Radu"

Adresa: Str. Tudor Vladimirescu nr. 7A, Cod poștal 625100, Adjud, Jud. Vrancea
Telefon/Fax: 0237.64.06.19

Structuri:

Școala cu clasele I-VIII Adjudu-Vechi
Grădinița Nr. 2 Adjud
Grădinița Adjudu-Vechi

Școala Gimnazială "Angela Gheorghiu"

Adresa: Str. Republicii nr. 90, Cod poștal 625100, Adjud, Jud. Vrancea
Telefon/Fax: 0237.64.06.19

Structuri:

Grădinița nr. 3 Adjud

Școala Gimnazială "Mareșal Alexandru Averescu"

Adresa: Str. Libertății nr. 2A, Cod poștal 625100, Adjud, Jud. Vrancea
Telefon/Fax: 0237.64.09.03

Structuri:

Grădinița cu program prelungit nr. 4 Adjud

Clubul copiilor cu sediul în str. Muncii, nr. 2, Cod poștal 625100, Adjud, Jud. Vrancea
Tel. 0237.64.06.87

Grădinița privată "Jovial"

Adresa: Str. Vasile Alecsandri, T3 , P 144, Cod poștal 625100, Adjud, Jud. Vrancea
Telefon/Fax: 0755.04.18.40 / 0337.40.19.70

VII. Asistență socială

Art. 28 În ceea ce privește asistența socială, sub autoritatea municipalității se află Serviciul Public Local de Asistență Socială care cuprinde:

- Centrul comunitar pentru persoane de vârstă a III-a

Obiectivele centrului sunt în conformitate cu cele vizate în proiectul PHARE prin care s-a înființat Centrul, respectiv: furnizarea de servicii sociale comunitare pentru persoanele vârstnice, în vederea asigurării unui mediu de viață activ; asistență și sprijinirea specializată pentru terapie, informare și reducerea unor situații vulnerabile pentru persoane vârstnice; sensibilizarea și creșterea gradului de participare a comunității pentru susținerea persoanelor de vârstă a III-a la o viață autonomă și demnă; dezvoltarea capacității autorității locale a municipiului Adjud de a furniza servicii sociale de calitate către persoanele vârstnice și creșterea calității acestora.

La nivelul Centrului sunt furnizate în mod gratuit: servicii de informare și asistență privind drepturile de protecție socială, servicii de consiliere juridică și psihologică, servicii de asistență și informare socio-medicală, servicii de terapie ocupațională și petrecerea timpului liber, servicii de intervenție în situații de criză pentru persoanele vârstnice, acțiuni și serbări comunitare, acțiuni de tip voluntariat.

- Centrul de Asistență pentru Recuperarea Tinerilor cu Handicap

CARTHA este un Centru de zi care oferă servicii de recuperare și socializare la standarde moderne pentru tineri cu handicap din municipiul Adjud și din zona limitrofă a acestuia.

Centrul a fost înființat în anul 2004, în urma derulării unui proiect în cadrul Programului Phare 2001- Coeziune Economică și Socială, Schema de Investiții în Servicii Sociale, derulat în parteneriat cu Fundația "Pro Armonia" -Focșani și Direcția Generală de Asistență Socială Vrancea.

Scopul înființării acestui Centru este îmbunătățirea calitatii vietii tinerilor cu nevoi speciale.

Obiectivele lui sunt pentru a crește gradul de independență și integrarea socială a tinerilor cu handicap fizic, psihic, psiho-motor, handicap asociat și ridicarea nivelului educațional; oferirea unor servicii de recuperare și socializare care să diminueze dizabilitățile și să valorifice potențialul fiecărei persoane cu handicap; consiliere și informare în vederea integrării socio-profesionale; sensibilizarea comunității față de persoanele cu dizabilități și refacerea demnității acestora; acordarea de suport moral și informațional familiei tânărului cu dizabilități; creșterea gradului de autonomie personală.

Servicii oferite la CARTHA: activități de reeducare funcțională și recuperare; evaluare complexă; activități educative de dezvoltare a abilităților și disponibilității cognitive, afectiv-relaționale, social-adaptative, inițiere PC; logopedie; psihoterapie individuală și de grup; kinetoterapie; masaj; servicii medicale; terapie ocupațională (confectionare de felicitări, marțișoare, arteterapie, croșetat, tricatat, și cusut); consiliere familială; activități de socializare; dans, muzică, serbări, ieșiri în aer liber, vizionări TV, integrare în viața comunității; discuții de grup, ludoterapie.

Aceste servicii sunt oferite în mod gratuit tuturor celor care au certificat de încadrare în grad de handicap.

VIII. Cetățenii municipiului, drepturi și obligații, acordarea de distincții

Art. 29 Sunt cetățeni ai municipiului toate persoanele cu cetățenie română, care au domiciliul sau reședința în raza administrativ – teritorială a acesteia, precum și minorii în vârstă de până la 14 ani împliniți, care nu au carte de identitate.

Art. 30 Toți cetățenii municipiului beneficiază de drepturile și obligațiile consacrate de Constituția României și prin alte legi.

Art. 31 Exceptând drepturile și îndatoririle prevăzute pentru cetățeni în Constituția României, cetățenii municipiului au și următoarele drepturi și obligații:

- dreptul de adresa autorităților publice locale sugestii și propuneri, de natură a contribui la soluționarea unor probleme de larg interes pentru municipiu, în limitele legii;
- dreptul de a fi primit la autoritățile locale pentru a-și exprima direct opiniile asupra rezolvării treburilor publice ale municipiului de către aceste autorități, așa cum prevede legea administrației publice locale;
- toți locuitorii municipiului apti de muncă au obligația de a răspunde în termen util la chemările ce le vor fi adresate, de către autoritățile publice locale și de a participa efectiv la realizarea unor lucrări de interes public, sub patronajul Primăriei.

Art. 32 Pentru acordarea titlului de cetățean de onoare unor persoane născute în municipiul Adjud, cu o contribuție deosebită pe plan social și cultural sau altor persoane importante pentru municipiul Adjud, se stabilesc următoarele criterii:

- este autor al unor lucrări științifice, literare, istorice, muzicale, artă, cultură;
- a fost apreciat pentru activitatea științifică, culturală, profesională, publicistică cu decorații, medalii, titluri, diplome;
- este actor sau solist de operă, operetă, muzică, care s-au remarcat la nivel național sau internațional;
- a organizat și condus formații de teatru, muzică;
- este deținător al titlului de doctor în științe, dr. docent, conferențiar, profesor universitar;
- a desfășurat o activitate îndelungată obținând rezultate deosebite prin munca sa, contribuind la afirmarea principiilor democrației, respectarea drepturilor omului, la afirmarea culturii naționale.

Calitatea de cetățean de onoare poate fi retrasă dacă cel care a obținut-o a fost condamnat pentru săvârșirea unor fapte penale sau de natură să-i știrbească prestigiul moral, intelectual, profesional de care s-a bucurat și care a fost avut în vedere la acordarea titlului.

Art. 33 Acordarea Premiului de fidelitate și a "diplomei de fidelitate" pentru fiecare familie care domiciliază în municipiul Adjud și care a împlinit 50 de ani de căsătorie neîntreruptă se va realiza conform prevederilor Hotărârii Consiliului Local Adjud nr. 45/2015, într-un cadru festiv de către Primarul municipiului Adjud.

IX. Consultarea cetățenilor, adunările cetățenești

Art. 34 Consultarea cetățenilor municipiului se face în probleme de interes local prin asigurarea publicității proiectelor de acte normative importante și includerea în conținutul proiectului a propunerilor fezabile venite de la cetățeni sau, în anumite situații când decizia pe care autoritatea publică trebuie să ia o decizie cu impact major asupra comunității, autoritatea publică locală organizează dezbateri publice, conform Legii nr 52/2003 privind transparența decizională în administrația publică, republicată, cu modificările și completările ulterioare.

X. Despre bunuri și administrarea lor

Art. 35 Patrimoniul municipiului Adjud este stabilit prin hotărâri ale Consiliului Local, în conformitate cu prevederile Legii administrației publice locale nr. 215/2001, republicată, cu modificările și completările ulterioare, din acest patrimoniu făcând parte:

- bunurile mobile și imobile care aparțin domeniului public al unității administrativ-teritoriale;
- domeniului privat al acesteia;
- precum și drepturile și obligațiile cu caracter patrimonial.

Art. 36 Inventarierea anuală a bunurilor aparținând municipiului Adjud se va face de către o comisie stabilită prin dispoziția Primarului. Acesta va prezenta Consiliului Local un raport cu privire la situația bunurilor din patrimoniul public și privat al municipiului, în primul trimestru al anului următor celui pentru care se raportează.

Art. 37 Bunurile ce aparțin domeniului public sau privat al municipiului vor putea fi date în administrarea regiilor autonome, instituțiilor publice, vor putea fi concesionate ori închiriate, pe baza hotărârii Consiliului Local, așa cum prevede Legea administrației publice locale nr. 215/2001, republicată, cu modificările și completările ulterioare, fiind cele cuprinse în anexele ce fac parte integrantă din prezentul Statut.

XI. Înfrățirea cu alte localități și asocierea

Art. 38 În conformitate cu prevederile Legii administrației publice locale nr. 215/2001, republicată, cu modificările și completările ulterioare, poate stabili legături de cooperare, colaborare și înfrățire cu alte localități din străinătate, pe baza hotărârii Consiliului Local.

Art. 39 Consiliul local poate hotărî, în condițiile legii, asocierea cu alte autorități ale administrației publice locale sau județene, pentru realizarea de lucrări și servicii de interes public, precum și colaborarea cu agenți economici din țară sau din străinătate, în scopul realizării unor lucrări sau acțiuni de interes comun.

XII. Atribuirea sau schimbarea de denumiri

Art. 40 Atribuirea sau schimbarea de denumiri se poate face numai cu respectarea prevederilor din Ordonanța Guvernului nr. 63/2002 privind atribuirea sau schimbarea de denumiri, cu completările și modificările ulterioare, pe baza Hotărârii Consiliului Local.

XIII. Însemnele municipiului

Art. 41 Exceptând însemnele naționale, stabilite conform legii, municipiul poate să aibă și însemne proprii, elaborate pe baza hotărârii Consiliului Local.

Art. 42 Însemnele municipiului Adjud constau în elementele ce compun stema municipiului elaborată conform prevederilor legale (procedură în curs).

XIV. Economia locală

Art. 43 La nivelul municipiului Adjud, numărul întreprinderilor la sfârșitul anului 2012 a fost de 337, densitatea întreprinderilor fiind de 21 unități/1 000 de locuitori. Activitățile economice sunt majoritar concentrate în sectorul terțiar – servicii, ocupând 75,08% din sectoarele economice, sectorul secundar – industrii și construcții – are o pondere de 23,15%, pe când restul de întreprinderi de 1,78% își desfășoară activitatea în sectorul primar – agricultură, silvicultură și pescuit.

Art. 44 Activitatea economică din cadrul municipiului este reprezentată în principal de următoarele unități de producție, prestări servicii, transport, construcții, comerț:

- **Utilități Publice Municipale Adjud S.R.L**

Domeniul principal de activitate conform Cod Caen 3811 – Colectarea deșeurilor nepericuloase din municipiul Adjud precum și din localitățile arondate, respectiv Șișcani, Adjudu Vechi și Burcioaia. Ca activitate secundară – monitorizarea sistemului de supraveghere video precum și activitatea de întreținere a echipamentelor realizate prin proiectul „Achiziționarea și instalarea de echipamente necesare pentru creșterea siguranței și prevenirea criminalității, sistem de supraveghere video”

Cifra de afaceri la 31.12.2013 – 1.887.023 lei

Cifra de afaceri la 31.12.2013 – 1.887.023 lei

Numărul de angajați la 31.12.2013 – 75 persoane

Numărul de angajați la 30.06.2014 – 81 persoane

- **Electrificare CFR S.A.**

Sediul – str. Gării, nr. 1

Domeniul de activitate cuprinde:

- Distribuția și comercializarea energiei electrice;
- Încercări măsurători la echipamentele și instalațiile electrice, conform reglementărilor legale din domeniu, inclusiv norme PE 116/19994, respectiv 002/02/00;
- Proiectare și executare de instalații electrice interioare pentru construcții civile și industriale, bransamente aeriene și subterane, la tensiunea nominală de 0,4 k V;
- Proiectare și executare de instalații electrice interioare aferente clădirilor civile și industriale,
- Proiectare și executare de instalații de racordare la joasă tensiune destinată alimentării cu energie electrică a unui singur loc de consum, executată din rețeaua de joasă tensiune sau tabloul de distribuție a postului de transformare
- Executare și măsurare prize de pământ, instalații de legare la pământ și de paratrăsnet aferente clădirilor civile și industriale;
- Executarea de lucrări de mentenanță la corpurile de iluminat stradal, pietonal și rutier, temporar festiv și ornamental festiv, racordate la instalațiile electrice publice;
- Executarea de linii electrice aeriene sau subterane, cu tensiuni nominale de 0,4 k V – 110 k V și posturi de transformare cu tensiune nominală superioară de cel mult 20 kV;
- Executare și măsurare posturi de transformare de medie tensiune (puncte de alimentare, puncte de conexiuni);
- Verificare instalații de comandă, control și protecții prin relee;
- Executare și verificare baterii staționare de acumulatori, instalații electrice de compensare a factorului de putere;
- Măsurarea rezistenței de izolație și continuitate circuite, măsurarea rezistenței de contact la PT;
- Verificări și încercări ale echipamentelor aferente rețelelor electrice de distribuție și posturilor de transformare;

Cifra de afaceri – 3.159.063.59 lei
Numărul de angajați – 102 persoane

- **Comtrans Sorea S.R.L.**

Domeniul de activitate – extracția pietrișului și nisipului
Cifra de afaceri pentru anul 2013 – 2.481.044
Număr de angajați – 9 persoane

- **Somaco Grup Prefabricate S.R.L – Punct Lucru Adjud**

Sediul – Str. Revoluției, nr. 17
Domeniul principal de activitate conform COD CAEN 2361 – producere de BCA
Cifra de afaceri la 31.12.2013 – 46.169.524 lei
Număr de angajați – 160 persoane

- **Ivaromicom S.R.L**

Domeniul de activitate – fabricarea de mobilă N.C.A
Cifra de afaceri pentru anul 2013 – 3800968 lei
Număr de angajați – 37 persoane

- **Urbis S.A.**

Domeniul de activitate – colectare deșeuri nepericuloase
Cifra de afaceri pentru anul 2013 – 312.594 lei
Număr de angajați – 9 persoane

- **Patimag Analina S.R.L.**

Sediul – Str. Onești, nr. 1
Domeniul de activitate principal - comerț cu amănuntul, materiale de construcții
Alte activități desfășurate de societate sunt:
- activitate de exploatare a agregatelor minerale (extracție pietriș și nisip);
- transport rutier de mărfuri;
- cultivarea cerealelor;
Cifra de afaceri pentru anul 2013 – 8.047.260 lei
Număr de angajați – 22 persoane

- **Vrancart S.A.**

Sediul – Str. Ec. Teodoroiu, nr. 17
Domeniul de activitate – cod CAEN 1721 – producerea și comercializarea următoarelor produse:
- carton ondulat tip II, III, V cu ondule B, C, B+C, E+C, carton ondulat cu microondule;
- ambalaje din carton ondulat (cutii) de diferite dimensiuni, ștanțate și imprimare;
- hârtii pentru fabricarea cartonului ondulat în diverse sortimente;
- hârtii igienico-sanitare în diverse sortimente;
- fâșii de hârtie pentru confecționarea de tuburi;
- tuburi din hârtie;
Pe lângă activitățile productive Vrancart desfășoară și activități de susținere a activităților de bază (activități suport):
- producție utilități – apă industrială, apă tratată pentru cazane termice, abur tehnologic, epurare ape uzate;
- întreținere mecanică;

- electro – AMA;
- mentenanță predictivă a utilităților tehnologice;
- control de calitate;
- transporturi (în interiorul firmei și către client);

Rezultat brut contabil - 9.323 mii lei

Cifra de afaceri - 183.993 lei

Export – 31.183 mii lei

Număr de angajați – 1033 persoane

- **Apoterm S.A.**

Sediul: Str. Stadionului, nr. 2

Domeniul de activitate – activități de întreținere peisagistică, închirierea bunurilor imobiliare proprii pe bază de contracte, activități de testări și analize tehnice, administrarea cimitirului uman din municipiul Adjud

Cifra de afaceri pentru anul 2013 – 1.106.024 lei

Capital social – 176.243 lei

Număr de acțiuni deținute de Asociația Salariaților și Membrilor Consiliului de Administrație Apoterm Adjud - 70498

Număr de angajați – 51 persoane

- **Autotrans S.A.**

Sediul – Str. Tineretului, nr. 35

Domeniul de activitate CAEN 4939 – Alte transporturi terestre de călători n.c.a. și CAEN 6820 – închirierea și subînchirierea bunurilor imobiliare proprii

Cifra de afaceri la 31.12.2013 – 307.293 lei

Cifra de afaceri la 30.06.2014 – 28.476 lei

Număr de angajați – 4 persoane

- **Compania Națională de Căi Ferate București, Sucursala Centrul Regional de Exploatare Întreținere și Reparații Căi Ferate Galați – Regulator De Circulație Adjud**

Domeniul de activitate - gestionarea infrastructurii feroviare și a patrimoniului auxiliar feroviar, pe raza de activitate proprie, pentru realizarea activității de ansamblu a transportului feroviar public intern și internațional în conformitate cu cerințele siguranței circulației și ale tehnologiilor specifice de transport;

Cifra de afaceri – SRCF Galați nu deține cifra de afaceri pe unități administrative;

Număr de angajați – 140 persoane

- **Cooperativa Meșteșugărească “Drumul Nostru” Adjud**

Sediul - Str. Vasile Alecsandri nr. 10

Domeniul de activitate - Fabricarea altor articole de îmbracaminte, exclusiv lenjeria de corp;

Cifra de afaceri – 1.074.474;

Număr de angajați – 46 persoane

- **Compania de Utilități Publice S.A.**

Sediul – Str. Nicolae Titulescu, nr. 9

Domeniul de activitate CAEN 3600 – Captarea, tratarea și distribuția apei și CAEN 3700 – Colectarea și epurarea apelor uzate, plus alte activități conexe

Cifra de afaceri – 1.577.801,00 lei

Număr de angajați – 31 persoane

PREȘEDINTE DE ȘEDINȚĂ

Consilier

CATANĂ ION



CONTRASEMNEAZĂ

Secretar,

SIBIȘAN ANDRA GENOVEVA



ROMÂNIA
JUDEȚUL VRANCEA
CONSILIUL LOCAL AL MUNICIPIULUI ADJUD
DOMENIUL PUBLIC AL MUNICIPIULUI ADJUD

Anexa 1 la Statutul municipiului Adjud

| Nr. crt. | Codul de clasificare | Denumirea bunului | Elemente de identificare | Anul dobândirii sau , după caz, dării în folosință | Valoarea de inventar -lei- | Situația juridică actuală Denumire act proprietate sau alte acte doveditoare |
|-----------------------|----------------------|-------------------------------|--|--|----------------------------|---|
| 0 | 1 | 2 | 3 | 4 | 5 | 6 |
| Secțiunea I | | | | | | |
| Bunuri imobile | | | | | | |
| 1 | 1.3.7.2. | Strada Mihail Kogălniceanu | Municipiul Adjud, N - strada Onești, S - strada Nicolae Bălcescu, E - proprietăți particulare, V- proprietăți particulare, lungime 405 ml | 1892 | 808,454.22 | Domeniul public al municipiului Adjud, potrivit Hotărârii Consiliului Local nr.117/2009, Hotărârea Guvernului nr.979/2009, Hotărârea Consiliului Local nr. 105/2013 |
| 2 | 1.3.7.2. | Strada Mihai Eminescu | Municipiul Adjud, N - proprietăți particulare, S - proprietăți particulare, E - strada Siret, V - strada Nicolae Bălcescu, lungime 1340 ml | 1892 | 3,035,611.30 | Domeniul public al municipiului Adjud, potrivit Hotărârii Consiliului Local nr.117/2009, Hotărârea Guvernului nr.979/2009 |
| 3 | 1.3.7.2. | Strada Trotuș | Municipiul Adjud, N - proprietăți particulare, S - proprietăți particulare, E - strada Nicolae Bălcescu, V - strada Nicolae Bălcescu, lungime 687 ml | 1892 | 1,555,620.73 | Domeniul public al municipiului Adjud, potrivit Hotărârii Consiliului Local nr.117/2009, Hotărârea Guvernului nr.979/2009 |

| | | | | | | |
|---|----------|----------------------------|---|------|--------------|---|
| 4 | 1.3.7.2. | Strada Simion Bărnuțiu | Municipiul Adjud, N - proprietăți particulare, S - proprietăți particulare, E - strada Nicolae Bălcescu, V - strada Nicolae Bălcescu, lungime 1060 ml | 1892 | 2,406,145.04 | Domeniul public al municipiului Adjud, potrivit Hotărârii Consiliului Local nr.117/2009, Hotărârea Guvernului nr.979/2009 |
| 5 | 1.3.7.2. | Strada Decembrie 1918 | Municipiul Adjud, N - proprietăți particulare, S - proprietăți particulare, E - strada Vânători, V - strada Ecaterina Teodoroiu, lungime 328 ml | 1892 | 654,748.11 | Domeniul public al municipiului Adjud, potrivit Hotărârii Consiliului Local nr.117/2009, Hotărârea Guvernului nr.979/2009 |
| 6 | 1.3.7.2. | Strada Vânători | Municipiul Adjud, N - cartier Adjud Nord, S - proprietăți particulare, E - strada Nicolae Bălcescu, V - S.C. G&G Company S.A., Baza de recepție și strada Ecaterina Teodoroiu, lungime 819 ml | 1892 | 1,634,874.08 | Domeniul public al municipiului Adjud, potrivit Hotărârii Consiliului Local nr.117/2009, Hotărârea Guvernului nr.979/2009 |
| 7 | 1.3.7.2. | Strada Revoluției | Municipiul Adjud, N - S.C. Somaco S.A., S - strada Republicii, E - proprietăți particulare, V - proprietăți particulare și S.C. G&G Company S.A., lungime 830 ml | 1892 | 1,656,832.10 | Domeniul public al municipiului Adjud, potrivit Hotărârii Consiliului Local nr.117/2009, Hotărârea Guvernului nr.979/2009 |
| 8 | 1.3.7.2. | Strada Nicolae Bălcescu | Municipiul Adjud, N - proprietăți particulare, S - proprietăți particulare și piața agroalimentară, E - Baza de recepție, V - strada Copăcești, lungime 1078 ml | 1892 | 3,066,922.37 | Domeniul public al municipiului Adjud, potrivit Hotărârii Consiliului Local nr.117/2009, Hotărârea Guvernului nr.979/2009 |

| | | | | | | |
|----|----------|-------------------------|--|------|--------------|---|
| 9 | 1.3.7.2. | Strada Cezar Boliac | Municipiul Adjud, N - strada Onești, S - strada Nicolae Bălcescu, E - parcare piață, V - proprietăți particulare, lungime 80 ml | 1892 | 159,694.66 | Domeniul public al municipiului Adjud, potrivit Hotărârii Consiliului Local nr.117/2009, Hotărârea Guvernului nr.979/2009 |
| 10 | 1.3.7.2. | Strada Ana Ipătescu | Municipiul Adjud, N - proprietăți particulare, S - proprietăți particulare, E - sere CFR, V - strada Moș Ion Roată, lungime 445 ml | 1892 | 1,236,517.39 | Domeniul public al municipiului Adjud, potrivit Hotărârii Consiliului Local nr.117/2009, Hotărârea Guvernului nr.979/2009 |
| 11 | 1.3.7.2. | Strada Siret | Municipiul Adjud, N - proprietăți particulare și blocuri, S - blocuri, E - pasaj pietonal denivelat S.C. Vrancart S.A., V - strada A.I. Cuza, lungime 510 ml | 1892 | 5,379,472.71 | Domeniul public al municipiului Adjud, potrivit Hotărârii Consiliului Local nr.117/2009, Hotărârea Guvernului nr.979/2009 |
| 12 | 1.3.7.2. | Strada Copăcești | Municipiul Adjud, N - proprietăți particulare, S - proprietăți particulare și Obor, E - strada Costache Negri, V - poligon de tragere, lungime 1072 ml | 1892 | 4,635,309.69 | Domeniul public al municipiului Adjud, potrivit Hotărârii Consiliului Local nr.117/2009, Hotărârea Guvernului nr.979/2009 |
| 13 | 1.3.7.1. | Strada Independenței | Municipiul Adjud, N - proprietăți particulare, S - proprietăți particulare, E - strada Costache Negri, V - strada Izlaz, lungime 340 ml | 1892 | 645,349.92 | Domeniul public al municipiului Adjud, potrivit Hotărârii Consiliului Local nr.117/2009, Hotărârea Guvernului nr.979/2009 |
| 14 | 1.3.7.1. | Strada Albinei | Municipiul Adjud, N - strada Independenței, S - strada Tăbăcari, E - proprietăți particulare, V - proprietăți particulare, lungime 120 ml | 1892 | 207,238.19 | Domeniul public al municipiului Adjud, potrivit Hotărârii Consiliului Local nr. nr.117/2009, Hotărârea Guvernului nr.979/2009 |

| | | | | | | |
|----|----------|-------------------------------|--|------|--------------|--|
| 15 | 1.3.7.1. | Strada Tăbăcari | Municipiul Adjud, N - strada Albinei și Stejarului, S - proprietăți particulare, E - strada Costache Negri, V - strada Izlaz, lungime 400 ml | 1892 | 651,555.87 | Domeniul public al municipiului Adjud, potrivit Hotărârii Consiliului Local nr.117/2009, Hotărârea Guvernului nr.979/2009 |
| 16 | 1.3.7.2. | Strada Costache Negri | Municipiul Adjud, N - strada N. Bălcescu, S - strada Alexandru Ioan Cuza, E - proprietăți particulare, V - proprietăți particulare, lungime 913 ml | 1892 | 2,830,360.49 | Domeniul public al municipiului Adjud, potrivit Hotărârii Consiliului Local nr.117/2009, Hotărârea Guvernului nr.979/2009 |
| 17 | 1.3.7.2. | Strada Alexandru Ioan Cuza | Municipiul Adjud, N - strada Republicii, S - strada Republicii și proprietăți particulare, E - strada Republicii, V - proprietăți particulare, lungime 1592 ml | 1892 | 3,177,923.73 | Domeniul public al municipiului Adjud, potrivit Hotărârii Consiliului Local nr.117/2009, Hotărârea Guvernului nr.979/2009 |
| 18 | 1.3.7.2. | Strada 1 Mai | Municipiul Adjud, N - bloc 109, S - strada Alexandru Ioan Cuza, E - Școala nr.1 și proprietăți particulare, V - proprietăți particulare, lungime 645 ml | 1892 | 1,508,261.16 | Domeniul public al municipiului Adjud, potrivit Hotărârii Consiliului Local nr. 117/2009, Hotărârea Guvernului nr.979/2009 |
| 19 | 1.3.7.2. | Strada Horia | Municipiul Adjud, N - strada Alexandru Ioan Cuza, S - strada Câmpului, E - proprietăți particulare, V - proprietăți particulare, lungime 232 ml | 1892 | 542,506.34 | Domeniul public al municipiului Adjud, potrivit Hotărârii Consiliului Local nr.117/2009, Hotărârea Guvernului nr.979/2009 |

| | | | | | | |
|----|----------|---------------------------|---|------|--------------|--|
| 20 | 1.3.7.1. | Strada Islaz | Municipiul Adjud, N - proprietăți particulare și Companie pompieri, S - proprietăți particulare, E - strada Costache Negri, V - pășune, lungime 777 ml | 1892 | 1,607,761.45 | Domeniul public al municipiului Adjud, potrivit Hotărârii Consiliului Local nr.117/2009, Hotărârea Guvernului nr.979/2009 |
| 21 | 1.3.7.1. | Strada Stejarului | Municipiul Adjud, N - strada Independenței, S - strada Tâbăcari, E - proprietăți particulare, V - proprietăți particulare, lungime 110 ml | 1892 | 185,701.76 | Domeniul public al municipiului Adjud, potrivit Hotărârii Consiliului Local nr.117/2009, Hotărârea Guvernului nr.979/2009 |
| 22 | 1.3.7.1. | Strada Câmpului | Municipiul Adjud, N - strada Alexandru Ioan Cuza, S - proprietăți particulare, E - proprietăți particulare, V - proprietăți particulare și strada Horea, lungime 502 ml | 1892 | 731,808.88 | Domeniul public al municipiului Adjud, potrivit Hotărârii Consiliului Local nr.117/2009, Hotărârea Guvernului nr.979/2009 |
| 23 | 1.3.7.2. | Strada Gării | Municipiul Adjud, N - proprietăți particulare, S - proprietăți particulare și blocuri, E - stația CFR, V - strada Republicii, lungime 447 ml | 1892 | 1,690,766.87 | Domeniul public al municipiului Adjud, potrivit Hotărârii Consiliului Local nr. 117/2009, Hotărârea Guvernului nr.979/2009 |
| 24 | 1.3.7.2. | Strada Moș Ion Roată | Municipiul Adjud, N - strada Nicolae Bălcescu, S - strada Bulevardul Gării, E - blocuri și proprietăți particulare, V - blocuri, lungime 650 ml | 1892 | 1,806,149.00 | Domeniul public al municipiului Adjud, potrivit Hotărârii Consiliului Local nr.117/2009, Hotărârea Guvernului nr.979/2009 |
| 25 | 1.3.7.2. | Strada Tudor Vladimirescu | Municipiul Adjud, N - blocuri, S - proprietăți particulare, E - strada Teiului, V - strada Moș Ion Roată, lungime 365 ml | 1892 | 764,411.65 | Domeniul public al municipiului Adjud, potrivit Hotărârii Consiliului Local nr.117/2009, Hotărârea Guvernului nr.979/2009 |

| | | | | | | |
|----|----------|--------------------|--|--------------|--------------|--|
| 26 | 1.3.7.2. | Strada Stadionului | Municipiul Adjud, N - proprietăți particulare, S - stadion, S.C. Apoterm S.A., proprietăți particulare, E - proprietăți particulare, V - strada Republicii, lungime 330 ml | 1973; 2015 | 786,046.90 | Domeniul public al municipiului Adjud, potrivit Hotărârii Consiliului Local nr. 117/2009, Hotărârea Consiliului Local nr.109/2011, Hotărârea Guvernului nr.979/2009, Hotărârea Consiliului Local al Municipiului Adjud nr. 27/2015 |
| 27 | 1.3.7.2. | Strada Tineretului | Municipiul Adjud, N - proprietăți particulare și stadion, S - S.C. Superpan S.A., proprietăți particulare, E - strada Teiului, V - strada Republicii, lungime 587 ml | 1973 | 1,329,778.98 | Domeniul public al municipiului Adjud, potrivit Hotărârii Consiliului Local nr.117/2009, Hotărârea Guvernului nr.979/2009 |
| 28 | 1.3.7.2. | Strada Eroilor | Municipiul Adjud, N - parc CFR, S - strada Gării, E - Complex CFR, proprietăți particulare, V - proprietăți particulare, lungime 375 ml | 1892 | 1,051,416.82 | Domeniul public al municipiului Adjud, potrivit Hotărârii Consiliului Local nr.117/2009, Hotărârea Guvernului nr.979/2009 |
| 29 | 1.3.7.2. | Strada Avram Iancu | Municipiul Adjud, N - proprietăți particulare, S - proprietăți particulare, E - strada Teiului, V - strada Moș Ion Roată, lungime 333 ml | 1892 | 721,706.34 | Domeniul public al municipiului Adjud, potrivit Hotărârii Consiliului Local nr.117/2009, Hotărârea Guvernului nr.979/2009 |
| 30 | 1.3.7.1. | Strada Teiului | Municipiul Adjud, N - strada Siret, S - Protecția plantelor, E - depou CFR și blocuri, V - proprietăți particulare, lungime 1087 ml | 1892 | 2,169,851.19 | Domeniul public al municipiului Adjud, potrivit Hotărârii Consiliului Local nr. 117/2009, Hotărârea Guvernului nr.979/2009 |
| 31 | 1.3.7.2. | Strada Libertății | Municipiul Adjud, N - strada Vasile Alecsandri, S - strada Salcânilor, E - Casa de Cultura, V - Liceul Emil Botta, lungime 625 ml | 1965 2014 | 1,638,891.10 | Domeniul public al municipiului Adjud, potrivit Hotărârii Consiliului Local nr.117/2009, Hotărârea Guvernului nr.979/2009, Hotărârea Consiliului Local al Municipiului Adjud nr.83/2014 |

| | | | | | | |
|----|----------|----------------------------|--|------|--------------|---|
| 32 | 1.3.7.1. | Strada Păcii | Municipiul Adjud, N - proprietăți particulare, S - Baza de recepție, E - Complex CFR, V - strada Revoluției, lungime 275 ml | 1965 | 475,031.69 | Domeniul public al municipiului Adjud, potrivit Hotărârii Consiliului Local nr.117/2009, Hotărârea Guvernului nr.979/2009 |
| 33 | 1.3.7.1. | Strada Liliacului | Municipiul Adjud, N - proprietăți particulare, S - proprietăți particulare, E - strada Mai, V - strada Alexandru Ioan Cuza, lungime 65 ml | 1965 | 52,504.90 | Domeniul public al municipiului Adjud, potrivit Hotărârii Consiliului Local nr.117/2009, Hotărârea Guvernului nr.979/2009 |
| 34 | 1.3.7.1. | Strada Crinului | Municipiul Adjud, N - proprietăți particulare, S - proprietăți particulare, E - strada Mai, V - strada Alexandru Ioan Cuza, lungime 65 ml | 1965 | 87,508.17 | Domeniul public al municipiului Adjud, potrivit Hotărârii Consiliului Local nr.117/2009, Hotărârea Guvernului nr.979/2009 |
| 35 | 1.3.7.1. | Strada Muncii | Municipiul Adjud, N - proprietăți particulare, S - proprietăți particulare, E - Clubul Copiilor, V - strada Alexandru Ioan Cuza, lungime 50 ml | 1965 | 40,388.38 | Domeniul public al municipiului Adjud, potrivit Hotărârii Consiliului Local nr.117/2009, Hotărârea Guvernului nr.979/2009 |
| 36 | 1.3.7.1. | Strada Florilor | Municipiul Adjud, N - proprietăți particulare, S - proprietăți particulare, E - strada Mai, V - strada Alexandru Ioan Cuza, lungime 65 ml | 1965 | 52,504.90 | Domeniul public al municipiului Adjud, potrivit Hotărârii Consiliului Local nr.117/2009, Hotărârea Guvernului nr.979/2009 |
| 37 | 1.3.7.2. | Strada Ecaterina Teodoroiu | Municipiul Adjud, N - proprietăți particulare, S - proprietăți particulare, E - S.C. Vrancart S.A., V - strada Republicii, lungime 1560 ml | 1965 | 3,114,764.40 | Domeniul public al municipiului Adjud, potrivit Hotărârii Consiliului Local nr.117/2009, Hotărârea Guvernului nr.979/2009 |

| | | | | | | |
|----|----------|-----------------------------|--|------|---------------|--|
| 38 | 1.3.7.1. | Strada Garoafei | Municipiul Adjud, N - piața agroalimentară, S - ansamblu locuințe zona Garoafei, E - proprietăți particulare, V - Judecătoria, lungime 120 ml | 1965 | 202,632.09 | Domeniul public al municipiului Adjud, potrivit Hotărârii Consiliului Local nr.117/2009, Hotărârea Guvernului nr.979/2009 |
| 39 | 1.3.7.2. | Strada Republicii | Municipiul Adjud, N - casa de apa, teren extravilan, S - teren extravilan, popas turistic, E - cimitir, stadion, proprietăți particulare, V - spital, proprietăți particulare, blocuri, parcul municipal, lungime 4760 ml | 1892 | 21,444,631.66 | Domeniul public al municipiului Adjud, potrivit Hotărârii Consiliului Local nr.117/2009, Hotărârea Guvernului nr.979/2009 |
| 40 | 1.3.7.2. | Strada Onești | Municipiul Adjud, N - proprietăți particulare, stație PECO, S - proprietăți particulare, E - strada Republicii, V - stația meteo, proprietăți particulare, lungime 1380 ml | 1892 | 3,299,533.43 | Domeniul public al municipiului Adjud, potrivit Hotărârii Consiliului Local nr.117/2009, Hotărârea Guvernului nr.979/2009 |
| 41 | 1.3.7.2. | Strada Vasile Alecsandri | Municipiul Adjud, N - clădire proprietate Primăria Adjud, Banca Comercială Română, S - Cinematograf Doina, E - strada Moș Ion Roată, V - strada Vasile Alecsandri, lungime 390 ml | 1892 | 883,700.90 | Domeniul public al municipiului Adjud, potrivit Hotărârii Consiliului Local nr.117/2009, Hotărârea Guvernului nr.979/2009 |
| 42 | 1.3.7.2. | Strada Trandafirilor | Municipiul Adjud, N - proprietăți particulare, S - proprietăți particulare, E - strada Alexandru Ioan Cuza, V - strada Costache Negri, lungime 100 ml | 1892 | 80,776.77 | Domeniul public al municipiului Adjud, potrivit Hotărârii Consiliului Local nr.117/2009, Hotărârea Guvernului nr.979/2009 |

| | | | | | | |
|----|----------|------------------------------|--|------|------------|--|
| 43 | 1.3.7.2. | Strada Salcâmbilor | Municipiul Adjud, N - proprietăți particulare, S - Spital și strada Alexandru Ioan Cuza, E - strada Republicii, V - proprietăți particulare și strada 1 Mai, lungime 272 ml | 1892 | 616,324.73 | Domeniul public al municipiului Adjud, potrivit Hotărârii Consiliului Local nr.117/2009, Hotărârea Guvernului nr.979/2009 |
| 44 | 1.3.7.1. | Strada George Enescu | Municipiul Adjud, N - proprietăți particulare, S - proprietăți particulare, E - strada Ștefan cel Mare, V - strada Ștefan cel Mare, lungime 184 ml | 1993 | 164,955.66 | Domeniul public al municipiului Adjud, potrivit Hotărârii Consiliului Local nr.117/2009, Hotărârea Guvernului nr.979/2009 |
| 45 | 1.3.7.1. | Strada Ciprian Porumbescu | Municipiul Adjud, N - proprietăți particulare, S - proprietăți particulare, E - strada Ștefan cel Mare, V - strada Ștefan cel Mare, lungime 178 ml | 1993 | 151,209.35 | Domeniul public al municipiului Adjud, potrivit Hotărârii Consiliului Local nr.117/2009, Hotărârea Guvernului nr.979/2009 |
| 46 | 1.3.7.1. | Strada Nicolae Grigorescu | Municipiul Adjud, N - proprietăți particulare, S - proprietăți particulare, E - strada Ștefan cel Mare, V - strada Ștefan cel Mare, lungime 185 ml | 1993 | 146,627.25 | Domeniul public al municipiului Adjud, potrivit Hotărârii Consiliului Local nr.117/2009, Hotărârea Guvernului nr.979/2009 |
| 47 | 1.3.7.1. | Strada Traian Vuia | Municipiul Adjud, N - proprietăți particulare, S - proprietăți particulare, E - strada Ion Slavici, V - strada Ion Slavici, lungime 199 ml | 1993 | 142,045.15 | Domeniul public al municipiului Adjud, potrivit Hotărârii Consiliului Local nr.117/2009, Hotărârea Guvernului nr.979/2009 |
| 48 | 1.3.7.1. | Strada Aurel Vlaicu | Municipiul Adjud, N - proprietăți particulare, S - proprietăți particulare, E - strada Ion Slavici, V - strada Ion Slavici, lungime 145 ml | 1993 | 137,463.05 | Domeniul public al municipiului Adjud, potrivit Hotărârii Consiliului Local nr.117/2009, Hotărârea Guvernului nr.979/2009 |

| | | | | | | |
|----|----------|---------------------------|--|------|------------|---|
| 49 | 1.3.7.1. | Strada Nicolae Iorga | Municipiul Adjud, N - proprietăți particulare, S - proprietăți particulare, E - strada Ion Slavici, V - strada Ion Slavici, lungime 158 ml | 1993 | 151,209.35 | Domeniul public al municipiului Adjud, potrivit Hotărârii Consiliului Local nr.117/2009, Hotărârea Guvernului nr.979/2009 |
| 50 | 1.3.7.1. | Strada Alexandru Vlahuță | Municipiul Adjud, N - proprietăți particulare, S - proprietăți particulare, E - strada Ion Slavici, V - strada Ion Slavici, lungime 156 ml | 1993 | 151,209.35 | Domeniul public al municipiului Adjud, potrivit Hotărârii Consiliului Local nr.117/2009, Hotărârea Guvernului nr.979/2009 |
| 51 | 1.3.7.1. | Strada Ion Creangă | Municipiul Adjud, N - proprietăți particulare, S - proprietăți particulare, E - strada Ion Slavici, V - strada Ion Slavici, lungime 226 ml | 1993 | 142,045.15 | Domeniul public al municipiului Adjud, potrivit Hotărârii Consiliului Local nr.117/2009, Hotărârea Guvernului nr.979/2009 |
| 52 | 1.3.7.1. | Strada Ion Luca Caragiale | Municipiul Adjud, N - proprietăți particulare, S - proprietăți particulare, E - strada Ion Slavici, V - strada Ion Slavici, lungime 156 ml | 1993 | 137,463.05 | Domeniul public al municipiului Adjud, potrivit Hotărârii Consiliului Local nr.117/2009, Hotărârea Guvernului nr.979/2009 |
| 53 | 1.3.7.1. | Strada Nicolae Labiș | Municipiul Adjud, N - proprietăți particulare, S - proprietăți particulare, E - strada Ion Slavici, V - strada Ion Slavici, lungime 144 ml | 1993 | 137,463.05 | Domeniul public al municipiului Adjud, potrivit Hotărârii Consiliului Local nr.117/2009, Hotărârea Guvernului nr.979/2009 |
| 54 | 1.3.7.1. | Strada George Bacovia | Municipiul Adjud, N - proprietăți particulare, S - proprietăți particulare, E - strada Ion Slavici, V - strada Ion Slavici, lungime 142 ml | 1993 | 137,463.05 | Domeniul public al municipiului Adjud, potrivit Hotărârii Consiliului Local nr.117/2009, Hotărârea Guvernului nr.979/2009 |

| | | | | | | |
|----|----------|------------------------|--|--------------|--------------|--|
| 55 | 1.3.7.1. | Strada Ștefan cel Mare | Municipiul Adjud, N - drum județean DJ 119, S - strada Vânători, E - S.C. G&G Company S.A., PECO S.A., V - strada Ecaterina Teodoroiu, lungime 1192 ml | 1993 | 2,455,871.93 | Domeniul public al municipiului Adjud, potrivit Hotărârii Consiliului Local nr.117/2009, Hotărârea Guvernului nr.979/2009 |
| 56 | 1.3.7.1. | Strada Ioan Slavici | Municipiul Adjud, N - strada Ștefan cel Mare, S - strada Ștefan cel Mare, E - proprietăți particulare, V - proprietăți particulare, lungime 430 ml | 1993 | 504,031.18 | Domeniul public al municipiului Adjud, potrivit Hotărârii Consiliului Local nr.117/2009, Hotărârea Guvernului nr.979/2009 |
| 57 | 1.3.7.1. | Strada Constructorilor | Municipiul Adjud, N - strada Republicii, S - strada Onești, E - teren Primăria Adjud, proprietăți particulare, V - proprietăți particulare, lungime 655 ml | 2005 2013 | 442,631.02 | Domeniul public al municipiului Adjud, potrivit Hotărârii Consiliului Local nr.117/2009, Hotărârea Guvernului nr.979/2009, Hotărârea Consiliului Local nr. 48/2014 |
| 58 | 1.3.7.1. | Strada Orizontului | Municipiul Adjud, N - proprietăți particulare, S - proprietăți particulare, E - proprietate privată, V - strada Constructorilor, lungime 310 ml | 2005 | 284,090.30 | Domeniul public al municipiului Adjud, potrivit Hotărârii Consiliului Local nr.117/2009, Hotărârea Guvernului nr.979/2009 |
| 59 | 1.3.7.1. | Strada Rampei | Municipiul Adjud, N - terenuri atribuite sinistrați, S - strada Pasajului, E - zona de protecție CFR, V - proprietăți particulare, lungime 300 ml | 2005 | 137,463.05 | Domeniul public al municipiului Adjud, potrivit Hotărârii Consiliului Local nr.117/2009, Hotărârea Guvernului nr.979/2009 |
| 60 | 1.3.7.1. | Strada Pasajului | Municipiul Adjud, N - terenuri atribuite sinistrați, S - terenuri atribuite sinistrați, E - strada Rampei, V - strada Rampei, lungime 223 ml | 2005 | 50,403.12 | Domeniul public al municipiului Adjud, potrivit Hotărârii Consiliului Local nr.117/2009, Hotărârea Guvernului nr.979/2009 |

| | | | | | | |
|----|----------|----------------------|--|------|------------|---|
| 61 | 1.3.7.1. | Strada Fântânilor | Municipiul Adjud, N - strada Constructorilor, S - strada Orizontului, E - teren Primăria Adjud, V - teren Primăria Adjud, lungime 110 ml | 2005 | 100,806.24 | Domeniul public al municipiului Adjud, potrivit Hotărârii Consiliului Local al municipiului Adjud nr.117/2009, Hotărârea Guvernului nr.979/2009 |
| 62 | 1.3.7.1. | Strada Movilei | Municipiul Adjud, N - strada Constructorilor, S - strada Orizontului, E - proprietăți particulare, V - proprietăți particulare, lungime 110 ml | 2005 | 100,806.24 | Domeniul public al municipiului Adjud, potrivit Hotărârii Consiliului Local nr.117/2009, Hotărârea Guvernului nr.979/2009 |
| 63 | 1.3.7.1 | Strada Izvoarelor | Municipiul Adjud, N - bloc 135, S - proprietăți particulare, E - strada Constructorilor, proprietăți particulare, V - proprietăți particulare, lungime 260 ml | 2005 | 238,269.28 | Domeniul public al municipiului Adjud, potrivit Hotărârii Consiliului Local nr.117/2009, Hotărârea Guvernului nr.979/2009 |
| 64 | 1.3.7.1. | Strada Emil Botta | Municipiul Adjud, N - strada Constructorilor, S - strada Orizontului, E - teren Primăria Adjud, bloc ANL , V - teren Primăria Adjud, lungime 110 ml | 2005 | 100,806.24 | Domeniul public al municipiului Adjud, potrivit Hotărârii Consiliului Local nr.117/2009, Hotărârea Guvernului nr.979/2009 |
| 65 | 1.3.7.1. | Strada Morii | Municipiul Adjud, N - proprietăți particulare, S - proprietăți particulare, E - S.C. Vrancart S.A., V - strada Balastierei, lungime 240 ml | 2005 | 92,716.92 | Domeniul public al municipiului Adjud, potrivit Hotărârii Consiliului Local nr.117/2009, Hotărârea Guvernului nr.979/2009 |

| | | | | | | |
|----|----------|-----------------------|---|------|------------|---|
| 66 | 1.3.7.1. | Strada Buncărilor | Municipiul Adjud, tarla 66, parcelele 438/1, 438/2, nr.cadastral 51488, N - proprietăți particulare, S - terenuri atribuite persoane defavorizate, E - S.C. Vrancart S.A., V - strada Balastierei, lungime 700 ml, 5.604 mp , nr.carte funciară 51488 | 2005 | 588,838.18 | Domeniul public al municipiului Adjud, potrivit Hotărârii Consiliului Local nr.117/2009, Hotărârea Guvernului nr.979/2009, Hotărârea Consiliului Local al Municipiului Adjud nr.43/2011 |
| 67 | 1.3.7.1. | Strada Balastierei | Municipiul Adjud, N - strada Buncărilor, S - Pasaj Pietonal Vrancart, E - terenuri atribuite persoane defavorizate, V - zona de protecție CFR, lungime 1950 ml | 2005 | 753,325.00 | Domeniul public al municipiului Adjud, potrivit Hotărârii Consiliului Local nr.117/2009, Hotărârea Guvernului nr.979/2009 |
| 68 | 1.3.7.1. | Strada Ploșilor | Municipiul Adjud, N - terenuri atribuite persoane defavorizate, S - terenuri atribuite persoane defavorizate, E - strada Buncărilor, V - strada Balastierei, lungime 70 ml | 2005 | 27,042.44 | Domeniul public al municipiului Adjud, potrivit Hotărârii Consiliului Local nr.117/2009, Hotărârea Guvernului nr.979/2009 |
| 69 | 1.3.7.1. | Strada Dorinței | Municipiul Adjud, N - terenuri atribuite persoane defavorizate, S - terenuri atribuite persoane defavorizate, E - strada Buncărilor, V- strada Balastierei, lungime 97 ml | 2005 | 37,473.09 | Domeniul public al municipiului Adjud, potrivit Hotărârii Consiliului Local nr.117/2009, Hotărârea Guvernului nr.979/2009 |

| | | | | | | |
|----|----------|---------------------------|--|------|------------|---|
| 70 | 1.3.7.1. | Strada Aleea Sălcoarei | Municipiul Adjud, N - terenuri atribuite persoane defavorizate, S - terenuri atribuite persoane defavorizate, E - strada Buncărului, V - strada Balastierei, lungime 82 ml | 2005 | 31,678.28 | Domeniul public al municipiului Adjud, potrivit Hotărârii Consiliului Local nr.117/2009, Hotărârea Guvernului nr.979/2009 |
| 71 | 1.3.7.1. | Strada Fagului | Municipiul Adjud, N - terenuri atribuite persoane defavorizate, S - proprietăți particulare, E - S.C. Vrancart S.A., V - strada Balastierei, lungime 100 ml | 2005 | 38,632.05 | Domeniul public al municipiului Adjud, potrivit Hotărârii Consiliului Local nr.117/2009, Hotărârea Guvernului nr.979/2009 |
| 72 | 1.3.7.1. | Strada Castanilor | Municipiul Adjud, N - proprietăți particulare, S - terenuri atribuite persoane defavorizate, E - S.C. Vrancart S.A., V - strada Balastierei, lungime 100 ml | 2005 | 38,632.05 | Domeniul public al municipiului Adjud, potrivit Hotărârii Consiliului Local nr.117/2009, Hotărârea Guvernului nr.979/2009 |
| 73 | 1.3.7.1. | Strada Vadului | Municipiul Adjud, cartier Burcioaia, N - proprietăți particulare, S - proprietăți particulare, E - Lunca Siret, V - strada Vîlcele, lungime 245 ml | 1892 | 308,391.69 | Domeniul public al municipiului Adjud, potrivit Hotărârii Consiliului Local nr.117/2009, Hotărârea Guvernului nr.979/2009 |
| 74 | 1.3.7.1. | Strada Viitorului | Municipiul Adjud, cartier Burcioaia, N - proprietăți particulare, S - proprietăți particulare, E - Lunca Siret, V - strada Vîlcele, lungime 362 ml | 1892 | 455,590.77 | Domeniul public al municipiului Adjud, potrivit Hotărârii Consiliului Local nr.117/2009, Hotărârea Guvernului nr.979/2009 |
| 75 | 1.3.7.1. | Strada Unirii | Municipiul Adjud, cartier Burcioaia, N - proprietăți particulare, S - proprietăți particulare, E - strada Luncii, V - strada Școlii, lungime 177 ml | 1892 | 222,797.26 | Domeniul public al municipiului Adjud, potrivit Hotărârii Consiliului Local nr.117/2009, Hotărârea Guvernului nr.979/2009 |

| | | | | | | |
|----|----------|-----------------------|--|------|--------------|--|
| 76 | 1.3.7.1. | Strada Moldovei | Municipiul Burcioaia, N - proprietăți particulare, S - proprietăți particulare, E - Lunca Siret, V - drum comunal DC 22, lungime 485 ml | 1892 | 610,489.68 | Domeniul public al municipiului Adjud, potrivit Hotărârii Consiliului Local nr.117/2009, Hotărârea Guvernului nr.979/2009 |
| 77 | 1.3.7.1. | Strada Progresului | Municipiul Burcioaia, N - proprietăți particulare, S - proprietăți particulare, E - strada Moldovei, V - drum comunal DC 22, lungime 423 ml | 1892 | 534,732.27 | Domeniul public al municipiului Adjud, potrivit Hotărârii Consiliului Local nr.117/2009, Hotărârea Guvernului nr.979/2009 |
| 78 | 1.3.7.1. | Strada Școlii | Municipiul Burcioaia, N - proprietăți particulare, S - proprietăți particulare, E - strada Viitorului, V - drum comunal DC 22, lungime 366 ml | 1892 | 716,575.53 | Domeniul public al municipiului Adjud, potrivit Hotărârii Consiliului Local nr.117/2009, Hotărârea Guvernului nr.979/2009 |
| 79 | 1.3.7.1. | Strada Vâlcele | Municipiul Burcioaia, N - drum comunal DC 22, S - pășune Burcioaia, E - proprietăți particulare, V - proprietăți particulare, lungime 1377 ml | 1892 | 2,695,968.60 | Domeniul public al municipiului Adjud, potrivit Hotărârii Consiliului Local nr.117/2009, Hotărârea Guvernului nr.979/2009 |
| 80 | 1.3.7.1. | Strada Pescarilor | Municipiul Burcioaia, N - pășune Burcioaia, S - drum comunal DC 22, E - proprietăți particulare, V - proprietăți particulare, lungime 515 ml | 1892 | 1,008,296.17 | Domeniul public al municipiului Adjud, potrivit Hotărârii Consiliului Local nr.117/2009, Hotărârea Guvernului nr.979/2009 |

| | | | | | | |
|----|----------|---------------------|---|------|--------------|---|
| 81 | 1.3.7.1. | Strada Luncii | Municipiul Adjud, cartier Burcioaia, N – pășune Burcioaia, S – Lunca Siret, E – proprietăți particulare, V – proprietăți particulare, lungime 270 ml | 1892 | 229,083.63 | Domeniul public al municipiului Adjud, potrivit Hotărârii Consiliului Local nr.117/2009, Hotărârea Guvernului nr.979/2009 |
| 82 | 1.3.7.1. | Strada Cronicarilor | Municipiul Adjud, cartier Burcioaia, N – proprietăți particulare, S – Primăria municipiului Adjud, E – proprietăți particulare, V – strada Moldovei, lungime 80 ml | 1892 | 100,699.33 | Domeniul public al municipiului Adjud, potrivit Hotărârii Consiliului Local nr.117/2009, Hotărârea Guvernului nr.979/2009 |
| 83 | 1.3.7.2. | Drum comunal 22 | Municipiul Adjud, din cartier Burcioaia la drum european E 85, N – teren arabil proprietăți particulare, S – teren arabil proprietăți particulare, E – cartier Burcioaia, V – drum european E 85, lungime 3000 ml | 1892 | 3,665,681.30 | Domeniul public al municipiului Adjud, potrivit Hotărârii Consiliului Local nr.117/2009, Hotărârea Guvernului nr.979/2009 |
| 84 | 1.3.7.1. | Strada Bârladului | Municipiul Adjud, localitate Adjudu Vechi, lungime 1572 ml | 1892 | 997,003.00 | Domeniul public al municipiului Adjud, potrivit Hotărârii Consiliului Local nr.117/2009, Hotărârea Guvernului nr.979/2009, Hotărârea Consiliului Local nr. 149/2013 |
| 85 | 1.3.7.1. | Strada Hățașului | Municipiul Adjud, localitate Adjudu Vechi, N-proprietăți particulare, S-proprietăți particulare, E-strada Ghiocetilor, V-strada Grădinarilor, lungime 720 ml | 1892 | 146,797.00 | Domeniul public al municipiului Adjud, potrivit Hotărârii Consiliului Local nr.117/2009, Hotărârea Guvernului nr.979/2009, Hotărârea Consiliului Local nr. 149/2013 |

| | | | | | | |
|----|----------|---------------------|---|------|------------|---|
| 86 | 1.3.7.1. | Strada Eternității | Municipiul Adjud, localitate Adjudu Vechi, N-proprietăți particulare, S-proprietăți particulare, E-strada Bârladului, V-Cimitir, lungime 514 ml | 1892 | 104,830.00 | Domeniul public al municipiului Adjud, potrivit Hotărârii Consiliului Local nr.117/2009, Hotărârea Guvernului nr.979/2009, Hotărârea Consiliului Local nr. 149/2013 |
| 87 | 1.3.7.1. | Strada Grădinarilor | Municipiul Adjud, localitate Adjudu Vechi, N-proprietăți particulare, S-proprietăți particulare, E-proprietăți particulare, V-proprietăți particulare, lungime 1452 ml | 1892 | 831,470.00 | Domeniul public al municipiului Adjud, potrivit Hotărârii Consiliului Local nr.117/2009, Hotărârea Guvernului nr.979/2009, Hotărârea Consiliului Local nr. 149/2013 |
| 88 | 1.3.7.1. | Strada Doinei | Municipiul Adjud, localitate Adjudu Vechi, N-strada Ciobanului, S-strada Mioriței, E-proprietăți particulare, V-proprietăți particulare, lungime 144 ml | 1892 | 29,359.00 | Domeniul public al municipiului Adjud, potrivit Hotărârii Consiliului Local nr.117/2009, Hotărârea Guvernului nr.979/2009, Hotărârea Consiliului Local nr. 149/2013 |
| 89 | 1.3.7.1. | Strada Mioriței | Municipiul Adjud, localitate Adjudu Vechi, N-strada Doinei, S-proprietăți particulare, S-proprietăți particulare, E-strada Bârladului, V-strada Lebedei, lungime 562 ml | 1892 | 114,617.00 | Domeniul public al municipiului Adjud, potrivit Hotărârii Consiliului Local nr.117/2009, Hotărârea Guvernului nr.979/2009, Hotărârea Consiliului Local nr. 149/2013 |
| 90 | 1.3.7.1. | Strada Lebedei | Municipiul Adjud, localitate Adjudu Vechi, N-strada Bârladului, S-proprietăți particulare, E-proprietăți particulare, V-proprietăți particulare, lungime 585 ml | 1892 | 119,273.00 | Domeniul public al municipiului Adjud, potrivit Hotărârii Consiliului Local nr.117/2009, Hotărârea Guvernului nr.979/2009, Hotărârea Consiliului Local nr. 149/2013 |

| | | | | | | |
|----|----------|-------------------|--|------|------------|---|
| 91 | 1.3.7.1. | Strada Linștei | Municipiul Adjud, localitate Adjudu Vechi, N-strada Bârladului, S-proprietăți particulare, E-proprietăți particulare, V-strada Lebedei, lungime 314 ml | 1892 | 63,987.00 | Domeniul public al municipiului Adjud, potrivit Hotărârii Consiliului Local nr.117/2009, Hotărârea Guvernului nr.979/2009, Hotărârea Consiliului Local nr. 149/2013 |
| 92 | 1.3.7.1. | Strada Vișinului | Municipiul Adjud, localitate Adjudu Vechi, N-strada Eternității, S-strada Bârladului, E-proprietăți particulare, V-proprietăți particulare, lungime 388 ml | 1892 | 79,141.00 | Domeniul public al municipiului Adjud, potrivit Hotărârii Consiliului Local nr.117/2009, Hotărârea Guvernului nr.979/2009, Hotărârea Consiliului Local nr. 149/2013 |
| 93 | 1.3.7.1. | Strada Cireșului | Municipiul Adjud, localitate Adjudu Vechi, N-strada Eternității, S-strada Bârladului, E-proprietăți particulare, V-proprietăți particulare, lungime 350 ml | 1892 | 100,417.00 | Domeniul public al municipiului Adjud, potrivit Hotărârii Consiliului Local nr.117/2009, Hotărârea Guvernului nr.979/2009, Hotărârea Consiliului Local nr. 149/2013 |
| 94 | 1.3.7.1. | Strada Măceșilor | Municipiul Adjud, localitate Adjudu Vechi, N-pășune, S-strada Eternității, E-proprietăți particulare, V-proprietăți particulare, lungime 683 ml | 1892 | 139,220.00 | Domeniul public al municipiului Adjud, potrivit Hotărârii Consiliului Local nr.117/2009, Hotărârea Guvernului nr.979/2009, Hotărârea Consiliului Local nr. 149/2013 |
| 95 | 1.3.7.1. | Strada Ciocârliei | Municipiul Adjud, localitate Adjudu Vechi, N-pășune, S-strada Bârladului, E-proprietăți particulare, V-strada Armoniei, lungime 916 ml | 1892 | 186,792.00 | Domeniul public al municipiului Adjud, potrivit Hotărârii Consiliului Local nr.117/2009, Hotărârea Guvernului nr.979/2009, Hotărârea Consiliului Local nr. 149/2013 |

| | | | | | | |
|-----|----------|---------------------|---|------|-----------|---|
| 96 | 1.3.7.1. | Strada Armoniei | Municipiul Adjud, localitate Adjuda Vechi, N-proprietăți particulare, S-proprietăți particulare, E-strada Ciocârlii V-strada Măceșilor, lungime 296 ml | 1892 | 60,317.00 | Domeniul public al municipiului Adjud, potrivit Hotărârii Consiliului Local nr.117/2009, Hotărârea Guvernului nr.979/2009, Hotărârea Consiliului Local nr. 149/2013 |
| 97 | 1.3.7.1. | Strada Barajului | Municipiul Adjud, localitate Adjuda Vechi, N-pășune, S-strada Bârladului, E-proprietăți particulare, V-proprietăți particulare, lungime 395 ml | 1892 | 80,501.00 | Domeniul public al municipiului Adjud, potrivit Hotărârii Consiliului Local nr.117/2009, Hotărârea Guvernului nr.979/2009, Hotărârea Consiliului Local nr. 149/2013 |
| 98 | 1.3.7.1. | Strada Baladei | Municipiul Adjud, localitate Adjuda Vechi, N-strada Bârladului, S-strada Mioriței, E-proprietăți particulare, V-proprietăți particulare, lungime 375 ml | 1892 | 76,457.00 | Domeniul public al municipiului Adjud, potrivit Hotărârii Consiliului Local nr.117/2009, Hotărârea Guvernului nr.979/2009, Hotărârea Consiliului Local nr. 149/2013 |
| 99 | 1.3.7.1. | Strada Pescărușilor | Municipiul Adjud, localitate Adjuda Vechi, N-strada Bârladului, S-proprietăți particulare, E-proprietăți particulare, V-strada Lebedei, lungime 155 ml | 1892 | 31,569.00 | Domeniul public al municipiului Adjud, potrivit Hotărârii Consiliului Local nr.117/2009, Hotărârea Guvernului nr.979/2009, Hotărârea Consiliului Local nr. 149/2013 |
| 100 | 1.3.7.1. | Strada Ciobanului | Municipiul Adjud, localitate Adjuda Vechi, N-proprietăți particulare, S-proprietăți particulare, E-strada Baladei, V-strada Ciocârlii, lungime 263 ml | 1892 | 53,588.00 | Domeniul public al municipiului Adjud, potrivit Hotărârii Consiliului Local nr.117/2009, Hotărârea Guvernului nr.979/2009, Hotărârea Consiliului Local nr. 149/2013 |

| | | | | | | |
|-----|----------|--------------------|---|------|------------|---|
| 101 | 1.3.7.1. | Strada Pârloage | Municipiul Adjud, localitate Adjudu Vechi, N-proprietăți particulare, S-proprietăți particulare, E-proprietăți particulare, V-strada Grădinarilor, lungime 618 ml | 1892 | 126,001.00 | Domeniul public al municipiului Adjud, potrivit Hotărârii Consiliului Local nr.117/2009, Hotărârea Guvernului nr.979/2009, Hotărârea Consiliului Local nr. 149/2013 |
| 102 | 1.3.7.1. | Strada Plugariilor | Municipiul Adjud, localitate Adjudu Vechi, N-proprietăți particulare, S-proprietăți particulare, E-strada Baladei, V-strada Ciocârliei, lungime 257 ml | 1892 | 52,365.00 | Domeniul public al municipiului Adjud, potrivit Hotărârii Consiliului Local nr.117/2009, Hotărârea Guvernului nr.979/2009, Hotărârea Consiliului Local nr. 149/2013 |
| 103 | 1.3.7.1. | Strada Boltei | Municipiul Adjud, localitate Adjudu Vechi, N-strada Plugariilor, S-strada Ciobanului, E-proprietăți particulare, V-proprietăți particulare, lungime 84 ml | 1892 | 17,126.00 | Domeniul public al municipiului Adjud, potrivit Hotărârii Consiliului Local nr.117/2009, Hotărârea Guvernului nr.979/2009, Hotărârea Consiliului Local nr. 149/2013 |
| 104 | 1.3.7.1. | Strada Imașului | Municipiul Adjud, localitate Adjudu Vechi, N-proprietăți particulare, S-proprietăți particulare, E-proprietăți particulare, V-proprietăți particulare, lungime 350 ml | 1892 | 71,326.00 | Domeniul public al municipiului Adjud, potrivit Hotărârii Consiliului Local nr.117/2009, Hotărârea Guvernului nr.979/2009, Hotărârea Consiliului Local nr. 149/2013 |
| 105 | 1.3.7.1. | Strada Viilor | Municipiul Adjud, localitate Adjudu Vechi, N-strada Mioriței, S-strada Pârloage, E-proprietăți particulare, V-proprietăți particulare, lungime 266 ml | 1892 | 54,200.00 | Domeniul public al municipiului Adjud, potrivit Hotărârii Consiliului Local nr.117/2009, Hotărârea Guvernului nr.979/2009, Hotărârea Consiliului Local nr. 149/2013 |

| | | | | | | |
|-----|----------|-------------------|---|------|------------|---|
| 106 | 1.3.7.1. | Strada Ghiocailor | Municipiul Adjud, localitate Adjuda Vechi, N-strada Mioriței, S-strada Hățașului, E-proprietăți particulare, V-proprietăți particulare, lungime 146 ml | 1892 | 29,734.00 | Domeniul public al municipiului Adjud, potrivit Hotărârii Consiliului Local nr.117/2009, Hotărârea Guvernului nr.979/2009, Hotărârea Consiliului Local nr. 149/2013 |
| 107 | 1.3.7.1. | Strada Mugurilor | Municipiul Adjud, localitate Adjuda Vechi, N-strada Imașului, S-proprietăți particulare, E-proprietăți particulare, V-proprietăți particulare, lungime 154 ml | 1892 | 31,432.00 | Domeniul public al municipiului Adjud, potrivit Hotărârii Consiliului Local nr.117/2009, Hotărârea Guvernului nr.979/2009, Hotărârea Consiliului Local nr. 149/2013 |
| 108 | 1.3.7.1. | Strada Nordului | Municipiul Adjud, localitate Șișcani, N-proprietăți particulare, S-proprietăți particulare, E-Crângului, V-strada Holdelor, lungime 1008 ml | 1892 | 173,236.00 | Domeniul public al municipiului Adjud, potrivit Hotărârii Consiliului Local nr.117/2009, Hotărârea Guvernului nr.979/2009, Hotărârea Consiliului Local nr. 149/2013 |
| 109 | 1.3.7.1. | Strada Umbrei | Municipiul Adjud, localitate Șișcani, N-proprietăți particulare, S-proprietăți particulare, E-Crângului, V-strada Holdelor, lungime 507 ml | 1892 | 87,100.00 | Domeniul public al municipiului Adjud, potrivit Hotărârii Consiliului Local nr.117/2009, Hotărârea Guvernului nr.979/2009, Hotărârea Consiliului Local nr. 149/2013 |
| 110 | 1.3.7.1. | Strada Luminii | Municipiul Adjud, localitate Șișcani, N-proprietăți particulare, S-proprietăți particulare, E-Gospodarilor, V-strada Holdelor, lungime 390 ml | 1892 | 66,993.00 | Domeniul public al municipiului Adjud, potrivit Hotărârii Consiliului Local nr.117/2009, Hotărârea Guvernului nr.979/2009, Hotărârea Consiliului Local nr. 149/2013 |

| | | | | | | |
|-----|----------|--------------------|--|------|------------|---|
| 111 | 1.3.7.1. | Strada Răzoare | Municipiul Adjud, localitate Șişcani, N-proprietăți particulare, S-proprietăți particulare, E-proprietăți particulare, V- strada Holdelor, lungime 1200 ml | 1892 | 443,954.00 | Domeniul public al municipiului Adjud, potrivit Hotărârii Consiliului Local nr.117/2009, Hotărârea Guvernului nr.979/2009, Hotărârea Consiliului Local nr. 149/2013 |
| 112 | 1.3.7.1. | Strada Curcubeului | Municipiul Adjud, localitate Șişcani, N-proprietăți particulare, S-proprietăți particulare, E- strada Holdelor, V-proprietăți particulare, lungime 600 ml | 1892 | 103,150.00 | Domeniul public al municipiului Adjud, potrivit Hotărârii Consiliului Local nr.117/2009, Hotărârea Guvernului nr.979/2009, Hotărârea Consiliului Local nr. 149/2013 |
| 113 | 1.3.7.1. | Strada Sudului | Municipiul Adjud, localitate Șişcani, N-proprietăți particulare, S-proprietăți particulare, E-strada Crâ ngului V-strada Holdelor, lungime 500 ml | 1892 | 85,908.00 | Domeniul public al municipiului Adjud, potrivit Hotărârii Consiliului Local nr.117/2009, Hotărârea Guvernului nr.979/2009, Hotărârea Consiliului Local nr. 149/2013 |
| 114 | 1.3.7.1. | Strada Nucilor | Municipiul Adjud, localitate Șişcani, N-strada Nordului, S-strada Răzoare, E-proprietăți particulare, V-proprietăți particulare, lungime 377 ml | 1892 | 64,836.00 | Domeniul public al municipiului Adjud, potrivit Hotărârii Consiliului Local nr.117/2009, Hotărârea Guvernului nr.979/2009, Hotărârea Consiliului Local nr. 149/2013 |
| 115 | 1.3.7.1. | Strada Berzei | Municipiul Adjud, localitate Șişcani, N-proprietăți particulare, S-strada Răzoare, E-strada Păstorilor, V-proprietăți particulare, lungime 578 ml | 1892 | 99,347.00 | Domeniul public al municipiului Adjud, potrivit Hotărârii Consiliului Local nr.117/2009, Hotărârea Guvernului nr.979/2009, Hotărârea Consiliului Local nr. 149/2013 |

| | | | | | | |
|-----|----------|----------------------|---|------|------------|---|
| 116 | 1.3.7.1. | Strada Gospodariilor | Municipiul Adjud, localitate Şişcani, N-strada Umbrei, S-proprietăţi particulare, E-proprietăţi particulare, V-proprietăţi particulare, lungime 787 ml | 1892 | 447,048.00 | Domeniul public al municipiului Adjud, potrivit Hotărârii Consiliului Local nr.117/2009, Hotărârea Guvernului nr.979/2009, Hotărârea Consiliului Local nr. 149/2013 |
| 117 | 1.3.7.1. | Strada Holdelor | Municipiul Adjud, localitate Şişcani, N-proprietăţi particulare, S-proprietăţi particulare, E-proprietăţi particulare, V-proprietăţi particulare, lungime 725 ml | 1892 | 124,577.00 | Domeniul public al municipiului Adjud, potrivit Hotărârii Consiliului Local nr.117/2009, Hotărârea Guvernului nr.979/2009, Hotărârea Consiliului Local nr. 149/2013 |
| 118 | 1.3.7.1. | Strada Crângului | Municipiul Adjud, localitate Şişcani, N-proprietăţi particulare, S-proprietăţi particulare, E-proprietăţi particulare, V-proprietăţi particulare, lungime 1177 ml | 1892 | 202,270.00 | Domeniul public al municipiului Adjud, potrivit Hotărârii Consiliului Local nr.117/2009, Hotărârea Guvernului nr.979/2009, Hotărârea Consiliului Local nr. 149/2013 |
| 119 | 1.3.7.1. | Strada Sitarilor | Municipiul Adjud, localitate Şişcani, N-strada Răzoare, S-proprietăţi particulare, E-proprietăţi particulare, V-proprietăţi particulare, lungime 404 ml | 1892 | 69,476.00 | Domeniul public al municipiului Adjud, potrivit Hotărârii Consiliului Local nr.117/2009, Hotărârea Guvernului nr.979/2009, Hotărârea Consiliului Local nr. 149/2013 |
| 120 | 1.3.7.1. | Strada Cocorilor | Municipiul Adjud, localitate Şişcani, N-strada Răzoare, S-proprietăţi particulare, E-proprietăţi particulare, V-proprietăţi particulare, lungime 130 ml | 1892 | 22,364.00 | Domeniul public al municipiului Adjud, potrivit Hotărârii Consiliului Local nr.117/2009, Hotărârea Guvernului nr.979/2009, Hotărârea Consiliului Local nr. 149/2013 |

| | | | | | | |
|-----|----------|---------------------|---|------|------------|---|
| 121 | 1.3.7.1. | Strada Păstorilor | Municipiul Adjud, localitate Șişcani, N-proprietăți particulare, S-proprietăți particulare, E-proprietăți particulare, V- strada Crângului, lungime 877 ml | 1892 | 150,745.00 | Domeniul public al municipiului Adjud, potrivit Hotărârii Consiliului Local nr.117/2009, Hotărârea Guvernului nr.979/2009, Hotărârea Consiliului Local nr. 149/2013 |
| 122 | 1.3.7.1. | Strada Rândunelelor | Municipiul Adjud, localitate Șişcani, N-strada Curcubeului, S-proprietăți particulare, E-proprietăți particulare, V-proprietăți particulare, lungime 196 ml | 1892 | 33,674.00 | Domeniul public al municipiului Adjud, potrivit Hotărârii Consiliului Local nr.117/2009, Hotărârea Guvernului nr.979/2009, Hotărârea Consiliului Local nr. 149/2013 |
| 123 | 1.3.7.1. | Drumul comunal 19 | Municipiul Adjud, din Șişcani la drumul european E85, N – teren arabil proprietăți particulare, S – teren arabil proprietăți particulare, E – sat Șişcani, V – drum european E85, lungime 2000 ml | 1892 | 298,322.05 | Domeniul public al municipiului Adjud, potrivit Hotărârii Consiliului Local nr.117/2009, Hotărârea Guvernului nr.979/2009 |
| 124 | 1.3.5. | Pasaj pietonal | Municipiul Adjud, peste calea ferată din strada Siret la S.C. Vrancart S.A. | 1983 | 921,75 | Domeniul public al municipiului Adjud, potrivit Hotărârii Consiliului Local nr.117/2009, Hotărârea Guvernului nr.979/2009 |
| 125 | 1.3.7.2. | Parcare | Municipiul Adjud, strada Republicii, nr.38 A, zona Poștă – Stație PECO, N – strada Revoluției, S – strada Nicolae Bălcescu, E – strada Moș Ion Roată, V – strada Republicii, suprafață 1938 mp | 2003 | 521,706.35 | Domeniul public al municipiului Adjud, potrivit Hotărârii Consiliului Local nr.117/2009, Hotărârea Guvernului nr.979/2009 |

| | | | | | | |
|-----|----------|---------|--|------|------------|---|
| 126 | 1.3.7.2. | Parcare | Municipiul Adjud, strada Republicii, nr. 49 A, tarla 3, parcela 141, zona bloc nr. 102 (Restaurant Eden), N – bloc nr. 100, S – strada Alexandru Ioan Cuza, E – strada Republicii, V – bloc nr. 102, restaurant Eden, suprafață 933 mp, nr.carte funciară 5566, nr.cadastral 4013N | 2003 | 251,162.03 | Domeniul public al municipiului Adjud, potrivit Hotărârii Consiliului Local nr.117/2009, Hotărârea Guvernului nr.979/2009 |
| 127 | 1.3.7.2. | Parcare | Municipiul Adjud, strada Moș Ion Roată, nr.16 B, zona Motel, N – alee de acces, bloc nr. 54, S – Bulevardul Gării, E – strada Moș Ion Roată, V – Motel, suprafață 416 mp | 2003 | 111,986.50 | Domeniul public al municipiului Adjud, potrivit Hotărârii Consiliului Local nr.117/2009, Hotărârea Guvernului nr.979/2009 |
| 128 | 1.3.7.2. | Parcare | Municipiul Adjud, strada Republicii, nr. 39, zona Restaurant Atlantic, N – sediul Poliției municipiului Adjud, S – parc municipal, E – strada Republicii, V – restaurant Atlantic, suprafață 450 mp | 2003 | 121,139.25 | Domeniul public al municipiului Adjud, potrivit Hotărârii Consiliului Local nr.117/2009, Hotărârea Guvernului nr.979/2009 |
| 129 | 1.3.7.2. | Parcare | Municipiul Adjud, strada Republicii, nr. 1H, zona Spital municipal Adjud, N – strada Salcânilor, S – biserica ortodoxă Buna Vestire, E – parc zona spital, V – Spital municipal Adjud, suprafață 250 mp | 2003 | 75,541.54 | Domeniul public al municipiului Adjud, potrivit Hotărârii Consiliului Local nr.117/2009, Hotărârea Guvernului nr.979/2009 |

| | | | | | | |
|-----|----------|----------------------|--|------|--|---|
| 130 | 1.3.7.2. | Teren parcare | Municipiul Adjud, strada Constructorilor, zona ANL, N – strada Constructorilor, S – Colegiul Tehnic Gheorghe Balș, E – strada Republicii, V – blocuri ANL (investiție în curs), suprafață 1960 mp | 2009 | 527,628.71 | Domeniul public al municipiului Adjud, potrivit Hotărârii Consiliului Local nr.117/2009, Hotărârea Guvernului nr.979/2009 |
| 131 | 1.5.14. | Piața Agroalimentară | Municipiul Adjud, strada Nicolae Bălcescu, tarla 3, parcela 162, 163, N – strada Nicolae Bălcescu, S – bloc nr. 102 și blocuri ANL zona Garofitei, E – blocuri nr. 99, 100, 101, V – proprietate particulară, 2546 mp teren 159 mp clădiri (hală carne, WC piață, hală lapte pește, cameră frigorifică, administrație piață, mese expunere produse) , CF nr.55809 | 1979 | 894.460,139 din care: val.construcție 245.031,09 val.teren 649.429,04 | Domeniul public al municipiului Adjud potrivit Hotărârii Consiliului Local nr.117/2009, Hotărârea Guvernului nr.979/2009 Hotărârea Consiliului Local nr.49/2010, Hotărârile Consiliului Local nr.16, 72/2010, Hotărârile Consiliului Local nr.34, 38, 57, 60, 66, 67, 68, 69/2011 |
| 132 | 1.5.14. | Obor | Municipiul Adjud, strada Copăcești, tarla 2, parcela 44, N – strada Copăcești, S – proprietăți particulare, E – proprietăți particulare și Cimitirul evreiesc, V – proprietăți particulare, 12921 mp teren, 89 mp clădiri , CF nr.55641 | 1960 | 992.463,79 din care: val.construcție 11.876,57 val.teren 980.587,22 | Domeniul public al municipiului Adjud potrivit Hotărârii Consiliului Local nr.117/2009, Hotărârea Guvernului nr.979/2009 |

| | | | | | | |
|-----|----------|------------------------|---|------|---|---|
| 133 | 1.5.9. | Piața | Municipiul Adjud, zona Spital municipal, strada Salcâmbilor, tarla 69, parcela 2744, N – proprietăți particulare, S – strada Salcâmbilor și bloc nr. 103, E – clădire centrala termică nr. 1, V – blocuri nr. 110 și 111, 575 mp teren | 1995 | 94.780,28 din care: val.construcție 16.226,50 val.teren 78.553,78 | Domeniul public al municipiului Adjud potrivit Hotărârii Consiliului Local nr. 49/1999, Hotărârea Consiliului Local al Municipiului Adjud nr.117/2009, Hotărârea Guvernului nr.979/2009 |
| 134 | 2.4.2.10 | Parcul municipal Adjud | Municipiul Adjud, strada Republicii, nr. 19-38, tarla 69, parcela 2785, N – Restaurant Atlantic, S – proprietăți particulare și bloc nr. 125, E – strada Republicii, V – blocuri nr. 1 și 2, Casa de Cultură, 29.880 mp teren, CF nr.4312 (nr.cad.3383/1N teren 29.579 mp și nr.cad. 3383/2N teren 301 mp) | 1946 | 4.859.530,14 din care: val.construcție 1.008.949,13 val.teren 3.850.581,01 | Domeniul public al municipiului Adjud potrivit Hotărârii Consiliului Local nr.117/2009, Hotărârea Guvernului nr.979/2009, |
| 135 | 2.4.2.10 | Parc CFR | Municipiul Adjud, strada Siret, nr. 30, N – strada Siret , S – Pavilion nr. 5 CFR, E – clădiri administrative CFR, V – bloc nr. 28 CFR, 3525 mp teren | 2008 | 1.006.166,90 din care: val.construcție 552.240,30 val.teren 453.926,60 | Domeniul public al municipiului Adjud potrivit Hotărârii Consiliului Local nr.117/2009, Hotărârea Guvernului nr.979/2009 |
| 136 | 2.4.2.10 | Parc | Municipiul Adjud, zona Spital municipal Adjud, strada Republicii, nr. 1 H, tarla 49, parcela 1937, N - strada Salcâmbilor, E – drum european E 85, S - Biserica ortodoxa Buna Vestire, V- Spitalul municipal Adjud, 5000 mp teren | 2008 | 643,867.52 | Domeniul public al municipiului Adjud potrivit Hotărârii Consiliului Local nr.117/2009, Hotărârea Guvernului nr.979/2009 |

| | | | | | | |
|-----|----------|--------------------------|--|----------------|--|---|
| 137 | 1.8.15. | Teren | Municipiul Adjud, teren aferent stației de apă, drum național DN 2, tarla 74, parcela 485, N – teren arabil proprietate particulară, S - teren arabil proprietate particulară, E – drum european E 85, V - teren arabil proprietate particulară, suprafață 10.111 mp ; include și puț forat F9 | 1996 | 1,041,623.12 | Domeniul public al municipiului Adjud, potrivit Hotărârii Consiliului Local nr.117/2009, Hotărârea Guvernului nr.979/2009 |
| 138 | 1.1.1. | Clădire Stație pompă | Municipiul Adjud, în incinta stației de apă, drum național DN 2, tarla 74, parcela 485, N – teren arabil proprietate particulară, S - teren arabil proprietate particulară, E – drum european E 85, V - teren arabil proprietate particulară | 1996 ; 2015 | 2.549.690,29 din care: val.construcție 1.663.660,29 val.echip.tehn. 886.030,00 | Domeniul public al municipiului Adjud, potrivit Hotărârii Consiliului Local nr.117/2009, Hotărârea Guvernului nr.979/2009, Hotărârea Consiliului Local al Municipiului Adjud nr.25/2015 |
| 139 | 1.1.1. | Clădire Stație clorinare | Municipiul Adjud, în incinta stației apă, drum național DN 2, tarla 74, parcela 485, N – teren arabil proprietate particulară, S - teren arabil proprietate particulară, E – drum european E 85, V - teren arabil proprietate particulară | 1996 | 411.343,11 din care: val.construcție 135.906,95 val.echipament 275.436,16 | Domeniul public al municipiului Adjud, potrivit Hotărârii Consiliului Local nr.117/2009, Hotărârea Guvernului nr.979/2009, Hotărârea Consiliului Local al Municipiului Adjud nr.25/2015 |
| 140 | 1.1.2.1. | Gheretă Poartă | Municipiul Adjud, în incinta stației de apă, drum național DN 2, tarla 74, parcela 485, N – teren arabil proprietate particulară, S - teren arabil proprietate particulară, E – drum european E 85, V - teren arabil proprietate particulară | 1996 | 444.41 | Domeniul public al municipiului Adjud, potrivit Hotărârii Consiliului Local nr.117/2009, Hotărârea Guvernului nr.979/2009 |

| | | | | | | |
|-----|----------|--------------------|--|------|------------|---|
| 141 | 1.7.1.2. | Rețea electrică | Municipiul Adjud, în incinta stației de apă | 1996 | 1,637.91 | Domeniul public al municipiului Adjud, potrivit Hotărârii Consiliului Local nr.117/2009, Hotărârea Guvernului nr.979/2009 |
| 142 | 1.3.20. | Rețea telefonizare | Municipiul Adjud, în incinta stației de apă | 1996 | 3,201.16 | Domeniul public al municipiului Adjud, potrivit Hotărârii Consiliului Local nr.117/2009, Hotărârea Guvernului nr.979/2009 |
| 143 | 1.8.1. | Puț forat F1 | Municipiul Adjud, tarla 74, parcela 487, N – teren arabil proprietăți particulare, S – teren arabil proprietăți particulare, E – teren arabil proprietăți particulare, V – drum național DN 11A, 166,84 mp teren | 1996 | 28,488.96 | Domeniul public al municipiului Adjud, potrivit Hotărârii Consiliului Local nr.117/2009, Hotărârea Guvernului nr.979/2009 |
| 144 | 1.8.1. | Puț forat F2 | Municipiul Adjud, tarla 74, parcela 487, N – teren arabil proprietăți particulare, S – teren arabil proprietăți particulare, E – teren arabil proprietăți particulare, V – drum național DN 11A, 194,86 mp teren | 1996 | 335,869.73 | Domeniul public al municipiului Adjud, potrivit Hotărârii Consiliului Local nr.117/2009, Hotărârea Guvernului nr.979/2009, Hotărârea Consiliului Local al Municipiului Adjud nr.25/2015 |
| 145 | 1.8.1. | Puț forat F3 | Municipiul Adjud, tarla 74, parcela 487, N – teren arabil proprietăți particulare, S – teren arabil proprietăți particulare, E – teren arabil proprietăți particulare, V – drum național DN 11A, 195,07 mp teren | 1996 | 25,697.95 | Domeniul public al municipiului Adjud, potrivit Hotărârii Consiliului Local nr.117/2009, Hotărârea Guvernului nr.979/2009 |

| | | | | | | |
|-----|--------|---------------------|---|------|------------|---|
| 146 | 1.8.1. | Puț forat F4 | Municipiul Adjud, tarla 74, parcela 487, N – teren arabil proprietăți particulare, S – teren arabil proprietăți particulare, E – teren arabil proprietăți particulare, V – drum național DN 11A, 210,78 mp teren | 1996 | 25,697.95 | Domeniul public al municipiului Adjud, potrivit Hotărârii Consiliului Local nr.117/2009, Hotărârea Guvernului nr.979/2009 |
| 147 | 1.8.1. | Puț forat F6 | Municipiul Adjud, tarla 74, parcela 487, N – teren arabil proprietăți particulare, S – teren arabil proprietăți particulare, E – teren arabil proprietăți particulare, V – drum național DN 11A, 209,80 mp teren | 1996 | 337,342.49 | Domeniul public al municipiului Adjud, potrivit Hotărârii Consiliului Local nr.117/2009, Hotărârea Guvernului nr.979/2009, Hotărârea Consiliului Local al Municipiului Adjud nr.25/2015 |
| 148 | 1.8.1. | Puț forat F7, 7 bis | Municipiul Adjud, tarla 74, parcela 487, N – teren arabil proprietăți particulare, S – teren arabil proprietăți particulare, E – teren arabil proprietăți particulare, V – teren arabil proprietăți particulare, 1508,04 mp teren | 1996 | 319,485.88 | Domeniul public al municipiului Adjud, potrivit Hotărârii Consiliului Local nr.117/2009, Hotărârea Guvernului nr.979/2009, Hotărârea Consiliului Local al Municipiului Adjud nr.25/2015 |
| 149 | 1.8.1. | Puț forat F8, 8 bis | Municipiul Adjud, tarla 74, parcela 487, N – teren arabil proprietăți particulare, S – teren arabil proprietăți particulare, E – teren arabil proprietăți particulare, V – teren arabil proprietăți particulare, 1617,46 mp teren | 1996 | 319,485.88 | Domeniul public al municipiului Adjud, potrivit Hotărârii Consiliului Local nr.117/2009, Hotărârea Guvernului nr.979/2009, Hotărârea Consiliului Local al Municipiului Adjud nr.25/2015 |

| | | | | | | |
|-----|--------|---------------|---|------|------------|---|
| 150 | 1.8.1. | Puț forat F10 | Municipiul Adjud, N – calea ferată Adjud – Onești, S – teren arabil proprietăți, particulare comuna Ruginеști, E - teren arabil proprietăți particulare comuna Ruginеști, V – drum european E 85, 190,37 mp teren | 1996 | 481,433.08 | Domeniul public al municipiului Adjud, potrivit Hotărârii Consiliului Local nr.117/2009, Hotărârea Guvernului nr.979/2009, Hotărârea Consiliului Local al Municipiului Adjud nr.25/2015 |
| 151 | 1.8.1. | Puț forat F11 | Municipiul Adjud, N – calea ferată Adjud – Onești, S – teren arabil proprietăți particulare comuna Ruginеști, E - teren arabil proprietăți particulare comuna Ruginеști, V – drum european E, 316,00 mp teren | 1996 | 325,630.61 | Domeniul public al municipiului Adjud, potrivit Hotărârii Consiliului Local nr.117/2009, Hotărârea Guvernului nr.979/2009, Hotărârea Consiliului Local al Municipiului Adjud nr.25/2015 |
| 152 | 1.8.1. | Puț forat F13 | Municipiul Adjud, tarla 74, parcela 487, N – calea ferată Adjud – Onești, S – teren arabil proprietăți particulare, E - teren arabil proprietăți particulare, V – teren arabil proprietăți particulare, 231,28 mp teren | 1996 | 325,630.61 | Domeniul public al municipiului Adjud, potrivit Hotărârii Consiliului Local nr.117/2009, Hotărârea Guvernului nr.979/2009, Hotărârea Consiliului Local al Municipiului Adjud nr.25/2015 |
| 153 | 1.8.1. | Puț forat F14 | Municipiul Adjud, tarla 74, parcela 487, N – calea ferată Adjud – Onești, S – teren arabil proprietăți particulare, E - teren arabil proprietăți particulare, V – teren arabil proprietăți particulare, 243,55 mp teren | 1996 | 350,822.28 | Domeniul public al municipiului Adjud, potrivit Hotărârii Consiliului Local nr.117/2009, Hotărârea Guvernului nr.979/2009, Hotărârea Consiliului Local al Municipiului Adjud nr.25/2015 |

| | | | | | | |
|-----|---------|----------------|--|------|--|---|
| 154 | 1.8.1. | Puț forat F15 | Municipiul Adjud, tarla 74, parcela 487, N – teren arabii proprietăți particulare, S – teren arabii proprietăți particulare, E – teren arabii proprietăți particulare, V – drum național DN 11A, 237,45 mp teren | 1996 | 319,730.76 | Domeniul public al municipiului Adjud, potrivit Hotărârii Consiliului Local nr.117/2009, Hotărârea Guvernului nr.979/2009, Hotărârea Consiliului Local al Municipiului Adjud nr.25/2015 |
| 155 | 1.8.11. | Rezervor apă 1 | Municipiul Adjud, în incinta stației de apă, tarla 74, parcela 485, 1500 mc | 1996 | 437.712,20 din care: val. constr 73.994,91 val.echip.tehn 363.717,29 | Domeniul public al municipiului Adjud, potrivit Hotărârii Consiliului Local nr.117/2009, Hotărârea Guvernului nr.979/2009, Hotărârea Consiliului Local al Municipiului Adjud nr.25/2015 |
| 156 | 1.8.11. | Rezervor apă 2 | Municipiul Adjud, în incinta stația de apă, tarla 74, parcela 485, 1500 mc | 1996 | 475.119,22 din care: val. constr 111.401,93 val.echip.tehn 363.717,29 | Domeniul public al municipiului Adjud, potrivit Hotărârii Consiliului Local nr.117/2009, Hotărârea Guvernului nr.979/2009, Hotărârea Consiliului Local al Municipiului Adjud nr.25/2015 |
| 157 | 1.8.11. | Rezervor | Municipiul Adjud, în incinta stației de apă, tarla 74, parcela 485, 1000 mc | 1996 | 369,118.19 | Domeniul public al municipiului Adjud, potrivit Hotărârii Consiliului Local nr.117/2009, Hotărârea Guvernului nr.979/2009 |
| 158 | 1.8.11. | Rezervor apă | Municipiul Adjud, zona blocuri Sirețel, tarla 30, parcela 1486, N – bloc nr. 44, S – bloc nr. 42, E – bloc nr. 39, V – alee acces, 300 mc | 1996 | 9,016.10 | Domeniul public al municipiului Adjud, potrivit Hotărârii Consiliului Local nr.117/2009, Hotărârea Guvernului nr.979/2009 |
| 159 | 1.8.11. | Rezervor apă | Municipiul Adjud, strada Salcâmilor, N – proprietăți particulare, S – centrala termică nr. 1, E – alee acces, V – proprietăți particulare, 300 mc | 1996 | 9,016.10 | Domeniul public al municipiului Adjud, potrivit Hotărârii Consiliului Local nr.117/2009, Hotărârea Guvernului nr.979/2009 |

| | | | | | | |
|-----|--------|-----------|---|--------------|--------------|---|
| 160 | 1.8.6. | Rețea apă | Municipiul Adjud, strada Trotuș | 1996 2015 | 124,889.54 | Domeniul public al municipiului Adjud, potrivit Hotărârii Consiliului Local nr.117/2009, Hotărârea Guvernului nr.979/2009, Hotărârea Consiliului Local al Municipiului Adjud nr.25/2015 |
| 161 | 1.8.6. | Rețea apă | Municipiul Adjud, strada Republicii | 1996 2015 | 2,660,864.92 | Domeniul public al municipiului Adjud, potrivit Hotărârii Consiliului Local nr.117/2009, Hotărârea Guvernului nr.979/2009, Hotărârea Consiliului Local al Municipiului Adjud nr.25/2015 |
| 162 | 1.8.6. | Rețea apă | Municipiul Adjud, strada Nicolae Bălcescu | 1996 2015 | 412,199.27 | Domeniul public al municipiului Adjud, potrivit Hotărârii Consiliului Local nr.117/2009, Hotărârea Guvernului nr.979/2009, Hotărârea Consiliului Local al Municipiului Adjud nr.25/2015 |
| 163 | 1.8.6. | Rețea apă | Municipiul Adjud, strada Revoluției | 1996 2015 | 260,060.60 | Domeniul public al municipiului Adjud, potrivit Hotărârii Consiliului Local nr.117/2009, Hotărârea Guvernului nr.979/2009, Hotărârea Consiliului Local al Municipiului Adjud nr.25/2015 |
| 164 | 1.8.6. | Rețea apă | Municipiul Adjud, strada Mihai Eminescu | 1996 2015 | 383,215.01 | Domeniul public al municipiului Adjud, potrivit Hotărârii Consiliului Local nr.117/2009, Hotărârea Guvernului nr.979/2009, Hotărârea Consiliului Local al Municipiului Adjud nr.25/2015 |

| | | | | | | |
|-----|--------|-----------|---|--------------|------------|---|
| 165 | 1.8.6. | Rețea apă | Municipiul Adjud, strada Vasile Alecsandri | 1996 2015 | 98,543.37 | Domeniul public al municipiului Adjud, potrivit Hotărârii Consiliului Local nr.117/2009, Hotărârea Guvernului nr.979/2009, Hotărârea Consiliului Local al Municipiului Adjud nr.25/2015 |
| 166 | 1.8.6. | Rețea apă | Municipiul Adjud, strada Onești | 1996 2015 | 373,948.84 | Domeniul public al municipiului Adjud, potrivit Hotărârii Consiliului Local nr.117/2009, Hotărârea Guvernului nr.979/2009, Hotărârea Consiliului Local al Municipiului Adjud nr.25/2015 |
| 167 | 1.8.6. | Rețea apă | Municipiul Adjud, strada Tudor Vladimirescu | 1996 2015 | 33,045.79 | Domeniul public al municipiului Adjud, potrivit Hotărârii Consiliului Local nr.117/2009, Hotărârea Guvernului nr.979/2009, Hotărârea Consiliului Local al Municipiului Adjud nr.25/2015 |
| 168 | 1.8.6. | Rețea apă | Municipiul Adjud, strada Simion Bărnuțiu | 1996 2015 | 221,918.61 | Domeniul public al municipiului Adjud, potrivit Hotărârii Consiliului Local nr.117/2009, Hotărârea Guvernului nr.979/2009, Hotărârea Consiliului Local al Municipiului Adjud nr.25/2015 |
| 169 | 1.8.6. | Rețea apă | Municipiul Adjud, strada Tinerețului | 1996 2015 | 136,746.66 | Domeniul public al municipiului Adjud, potrivit Hotărârii Consiliului Local nr.117/2009, Hotărârea Guvernului nr.979/2009, Hotărârea Consiliului Local al Municipiului Adjud nr.25/2015 |
| 170 | 1.8.6. | Rețea apă | Municipiul Adjud, strada Horia | 1996 | 9,416.64 | Domeniul public al municipiului Adjud, potrivit Hotărârii Consiliului Local nr.117/2009, Hotărârea Guvernului nr.979/2009 |

| | | | | | | |
|-----|--------|-----------|--|--------------|------------|---|
| 171 | 1.8.6. | Rețea apă | Municipiul Adjud, strada Alexandru Ioan Cuza | 1996 2015 | 512,403.41 | Domeniul public al municipiului Adjud, potrivit Hotărârii Consiliului Local nr.117/2009, Hotărârea Guvernului nr.979/2009, Hotărârea Consiliului Local al Municipiului Adjud nr.25/2015 |
| 172 | 1.8.6. | Rețea apă | Municipiul Adjud, strada Tăbăcari | 1996 2015 | 128,047.09 | Domeniul public al municipiului Adjud, potrivit Hotărârii Consiliului Local nr.117/2009, Hotărârea Guvernului nr.979/2009, Hotărârea Consiliului Local al Municipiului Adjud nr.25/2015 |
| 173 | 1.8.6. | Rețea apă | Municipiul Adjud, strada Islaz | 1996 2015 | 246,240.37 | Domeniul public al municipiului Adjud, potrivit Hotărârii Consiliului Local nr.117/2009, Hotărârea Guvernului nr.979/2009, Hotărârea Consiliului Local al Municipiului Adjud nr.25/2015 |
| 174 | 1.8.6. | Rețea apă | Municipiul Adjud, strada Copăcești | 1996 | 19,774.07 | Domeniul public al municipiului Adjud, potrivit Hotărârii Consiliului Local nr.117/2009, Hotărârea Guvernului nr.979/2009 |
| 175 | 1.8.6. | Rețea apă | Municipiul Adjud, strada Mihail Kogălniceanu | 1996 2015 | 239,914.71 | Domeniul public al municipiului Adjud, potrivit Hotărârii Consiliului Local nr.117/2009, Hotărârea Guvernului nr.979/2009, Hotărârea Consiliului Local al Municipiului Adjud nr.25/2015 |
| 176 | 1.8.6. | Rețea apă | Municipiul Adjud, strada Păcii | 1996 | 16,454.68 | Domeniul public al municipiului Adjud, potrivit Hotărârii Consiliului Local nr.117/2009, Hotărârea Guvernului nr.979/2009 |

| | | | | | | |
|-----|----------|--------------------|---|--------------|------------|---|
| 177 | 1.8.6. | Rețea apă | Municipiul Adjud, strada Trotuș | 1996 2015 | 128,441.88 | Domeniul public al municipiului Adjud, potrivit Hotărârii Consiliului Local nr.117/2009, Hotărârea Guvernului nr.979/2009, Hotărârea Consiliului Local al Municipiului Adjud nr.25/2015 |
| 178 | 1.8.6. | Rețea apă | Municipiul Adjud, strada Stadionului | 1996 2015 | 113,792.73 | Domeniul public al municipiului Adjud, potrivit Hotărârii Consiliului Local nr.117/2009, Hotărârea Guvernului nr.979/2009, Hotărârea Consiliului Local al Municipiului Adjud nr.25/2015 |
| 179 | 1.8.6. | Rețea apă | Municipiul Adjud, strada 1 Mai | 1996 2015 | 374,103.69 | Domeniul public al municipiului Adjud, potrivit Hotărârii Consiliului Local nr.117/2009, Hotărârea Guvernului nr.979/2009, Hotărârea Consiliului Local al Municipiului Adjud nr.25/2015 |
| 180 | 1.8.6. | Rețea apă | Municipiul Adjud, strada Ion Roată, strada Tudor Vladimirescu | 1996 | 193,578.60 | Domeniul public al municipiului Adjud, potrivit Hotărârii Consiliului Local nr.117/2009, Hotărârea Guvernului nr.979/2009 |
| 181 | 1.8.6. | Rețea apă | Municipiul Adjud, strada Avram Iancu, centrala termică nr. 6 | 1996 | 20,600.63 | Domeniul public al municipiului Adjud, potrivit Hotărârii Consiliului Local nr.117/2009, Hotărârea Guvernului nr.979/2009 |
| 182 | 1.8.6. | Rețea apă | Municipiul Adjud, strada Siret, centrala termică nr. 5 | 1996 | 26,176.94 | Domeniul public al municipiului Adjud, potrivit Hotărârii Consiliului Local nr.117/2009, Hotărârea Guvernului nr.979/2009 |
| 183 | 1.9.2.1. | Rețea apă în canal | Municipiul Adjud, zona centrala termică nr. 9 | 1996 | 17,845.39 | Domeniul public al municipiului Adjud, potrivit Hotărârii Consiliului Local nr.117/2009, Hotărârea Guvernului nr.979/2009 |

| | | | | | | |
|-----|----------|--------------------|---|------|------------|---|
| 184 | 1.9.2.1. | Rețea apă în canal | Municipiul Adjud, zona centrala termică nr. 5 | 1996 | 27,203.18 | Domeniul public al municipiului Adjud, potrivit Hotărârii Consiliului Local nr.117/2009, Hotărârea Guvernului nr.979/2009 |
| 185 | 1.9.2.1. | Rețea apă în canal | Municipiul Adjud, zona centrala termică nr. 6 | 1996 | 36,508.37 | Domeniul public al municipiului Adjud, potrivit Hotărârii Consiliului Local nr.117/2009, Hotărârea Guvernului nr.979/2009 |
| 186 | 1.9.2.1. | Rețea apă în canal | Municipiul Adjud, zona centrala termică nr. 8 | 1996 | 63,546.27 | Domeniul public al municipiului Adjud, potrivit Hotărârii Consiliului Local nr.117/2009, Hotărârea Guvernului nr.979/2009 |
| 187 | 1.9.2.1. | Rețea apă în canal | Municipiul Adjud, zona centrala termică nr. 10 | 1996 | 7,461.63 | Domeniul public al municipiului Adjud, potrivit Hotărârii Consiliului Local nr.117/2009, Hotărârea Guvernului nr.979/2009 |
| 188 | 1.9.2.1. | Rețea apă în canal | Municipiul Adjud, zona centrala termică nr. 4 | 1996 | 32,470.34 | Domeniul public al municipiului Adjud, potrivit Hotărârii Consiliului Local nr.117/2009, Hotărârea Guvernului nr.979/2009 |
| 189 | 1.9.2.1. | Rețea apă în canal | Municipiul Adjud, zona centrala termică nr. 6, zona Stadion | 1996 | 29,333.61 | Domeniul public al municipiului Adjud, potrivit Hotărârii Consiliului Local nr.117/2009, Hotărârea Guvernului nr.979/2009 |
| 190 | 1.9.2.1. | Rețea apă în canal | Municipiul Adjud, zona centrala termică nr. 2 | 1996 | 211,118.98 | Domeniul public al municipiului Adjud, potrivit Hotărârii Consiliului Local nr.117/2009, Hotărârea Guvernului nr.979/2009 |
| 191 | 1.9.2.1. | Rețea apă în canal | Municipiul Adjud, zona centrala termică nr. 1 | 1996 | 16,337.65 | Domeniul public al municipiului Adjud, potrivit Hotărârii Consiliului Local nr.117/2009, Hotărârea Guvernului nr.979/2009 |

| | | | | | | |
|-----|----------|--------------------|--|------|--------------|---|
| 192 | 1.9.2.1. | Rețea apă în canal | Municipiul Adjud, zona blocuri Salcâmbilor | 1996 | 67,116.59 | Domeniul public al municipiului Adjud, potrivit Hotărârii Consiliului Local nr.117/2009, Hotărârea Guvernului nr.979/2009 |
| 193 | 1.8.6. | Rețea distribuție | Municipiul Adjud, Bulevardul Gării, strada Eroilor | 1996 | 52,782.28 | Domeniul public al municipiului Adjud, potrivit Hotărârii Consiliului Local nr.117/2009, Hotărârea Guvernului nr.979/2009 |
| 194 | 1.8.6. | Rețea distribuție | Municipiul Adjud, din stația de apă pe strada Republicii până la strada Simion Bărnuțiu, diametru nominal 400 | 1996 | 2,366,047.70 | Domeniul public al municipiului Adjud, potrivit Hotărârii Consiliului Local nr.117/2009, Hotărârea Guvernului nr.979/2009 |
| 195 | 1.8.6. | Rețea distribuție | Municipiul Adjud, din stația de apă pe strada Republicii, strada Onești, strada Republicii până la intersecția cu strada Alexandru Ioan Cuza, diametru nominal 500 | 1996 | 346,693.99 | Domeniul public al municipiului Adjud, potrivit Hotărârii Consiliului Local nr.117/2009, Hotărârea Guvernului nr.979/2009 |
| 196 | 1.8.6. | Rețea aducțiune | Municipiul Adjud, Km 4, de la puț forat F 15 până la stația de apă | 1996 | 650,282.31 | Domeniul public al municipiului Adjud, potrivit Hotărârii Consiliului Local nr.117/2009, Hotărârea Guvernului nr.979/2009, Hotărârea Consiliului Local al Municipiului Adjud nr.25/2015 |
| 197 | 1.8.3. | Rețea captare | Municipiul Adjud, F6, de la puț forat F6 la stația de apă | 1996 | 18,294.46 | Domeniul public al municipiului Adjud, potrivit Hotărârii Consiliului Local nr.117/2009, Hotărârea Guvernului nr.979/2009 |
| 198 | 1.8.3. | Rețea captare | Municipiul Adjud, zona pasarela, de la puturile forate F12, F14 și F10 la stația de apă | 1996 | 49,252.73 | Domeniul public al municipiului Adjud, potrivit Hotărârii Consiliului Local nr.117/2009, Hotărârea Guvernului nr.979/2009 |

| | | | | | | |
|-----|----------|-----------------|--|------|------------|---|
| 199 | 1.7.1.2. | Rețea electrică | Municipiul Adjud, în incinta stației de apă | 1996 | 21,359.73 | Domeniul public al municipiului Adjud, potrivit Hotărârii Consiliului Local nr.117/2009, Hotărârea Guvernului nr.979/2009 |
| 200 | 1.8.6. | Rețea apă | Municipiul Adjud, în incinta stației de epurare, din strada Alexandru Ioan Cuza | 1996 | 18,085.06 | Domeniul public al municipiului Adjud, potrivit Hotărârii Consiliului Local nr.117/2009, Hotărârea Guvernului nr.979/2009 |
| 201 | 1.8.6. | Rețea apă | Municipiul Adjud, zona Adjud Nord, etapa I, strada Vânători, strada Ștefan cel Mare, strada George Enescu, strada Ciprian Porumbescu, strada Nicolae Grigorescu, strada Traian Vuia, strada Aurel Vlaicu | 2008 | 123,460.56 | Domeniul public al municipiului Adjud, potrivit Hotărârii Consiliului Local nr.117/2009, Hotărârea Guvernului nr.979/2009 |
| 202 | 1.8.6. | Rețea apă | Municipiul Adjud, zona Adjud Nord etapa II, strada Alexandru Vlahuță, strada Ștefan cel Mare, Strada Nicolae Iorga, strada Ion Creangă, strada Ion Luca Caragiale, strada Nicolae Labiș, strada George Bacovia | 2008 | 139,613.34 | Domeniul public al municipiului Adjud, potrivit Hotărârii Consiliului Local nr.117/2009, Hotărârea Guvernului nr.979/2009 |
| 203 | 1.8.6. | Rețea apă PEHD | Municipiul Adjud, zona centrala termică nr. 7 | 1996 | 0.01 | Domeniul public al municipiului Adjud, potrivit Hotărârii Consiliului Local nr.117/2009, Hotărârea Guvernului nr.979/2009 |

| | | | | | | |
|-----|-----------|---------------------------|--|------|--|---|
| 204 | 1.1.10. | Rampă gunoi | Municipiul Adjud, strada Ecaterina Teodoroiu, tarla 72, parcela 473/1, 473/2, 473/3, N – calea ferată Adjud-Onești, S – teren arabil proprietăți particulare, E – calea ferată Adjud-Onești, V – calea ferată București-Suceava, 30.027 mp teren extravilan, CF 50115, nr.cadastral 3999 N | 1982 | 192.694,68 din care: val.construcție 38.096,17 val.teren 154.598,51 | Domeniul public al municipiului Adjud, potrivit Hotărârii Consiliului Local nr.117/2009, Hotărârea Guvernului nr.979/2009 |
| 205 | 1.8.8. | Stație de epurare + teren | Municipiul Adjud, strada Cîmpului, tarla 105, parcela 581/4, N – strada Cîmpului, S – teren primărie, E – teren primărie, V – proprietăți particulare, 19358 mp teren, CF nr.55391, CF 55377 | 1996 | 1.333.715,53 din care: val. echip. 79.332,71 val.teren 1.254.382,82 | Domeniul public al municipiului Adjud, potrivit Hotărârii Consiliului Local nr.117/2009, Hotărârea Guvernului nr.979/2009 |
| 206 | 1.1.2.1. | Clădire poartă | Municipiul Adjud, în incinta stației de epurare, strada Cîmpului | 1996 | 5,129.16 | Domeniul public al municipiului Adjud, potrivit Hotărârii Consiliului Local nr.117/2009, Hotărârea Guvernului nr.979/2009 |
| 207 | 1.6.3.2. | Împrejmuire | Municipiul Adjud, împrejmuire stație epurare, strada Cîmpului | 1996 | 3,211.25 | Domeniul public al municipiului Adjud, potrivit Hotărârii Consiliului Local nr.117/2009, Hotărârea Guvernului nr.979/2009 |
| 208 | 1.7.1.3. | Instalație electrică | Municipiul Adjud, în incinta stației de epurare, Strada Cîmpului | 1996 | 8,791.12 | Domeniul public al municipiului Adjud, potrivit Hotărârii Consiliului Local nr.117/2009, Hotărârea Guvernului nr.979/2009 |
| 209 | 2.1.24.4. | Instalație hidrolică | Municipiul Adjud, în incinta stației de epurare, strada Cîmpului | 1996 | 22,535.03 | Domeniul public al municipiului Adjud, potrivit Hotărârii Consiliului Local nr.117/2009, Hotărârea Guvernului nr.979/2009 |

| | | | | | | |
|-----|-----------|---------------------|--|------|------------|---|
| 210 | 2.1.24.4. | Construcții tehnice | Municipiul Adjud, în incinta stației de epurare, strada Cîmpului | 1996 | 229,467.64 | Domeniul public al municipiului Adjud, potrivit Hotărârii Consiliului Local nr.117/2009, Hotărârea Guvernului nr.979/2009 |
| 211 | 1.8.7. | Rețea canalizare | Municipiul Adjud, strada Constructorilor | 2006 | 90,654.91 | Domeniul public al municipiului Adjud, potrivit Hotărârii Consiliului Local nr.117/2009, Hotărârea Guvernului nr.979/2009 |
| 212 | 1.8.7. | Rețea canalizare | Municipiul Adjud, strada Alexandru Ioan Cuza | 1996 | 268,750.73 | Domeniul public al municipiului Adjud, potrivit Hotărârii Consiliului Local nr.117/2009, Hotărârea Guvernului nr.979/2009, Hotărârea Consiliului Local al Municipiului Adjud nr.25/2015 |
| 213 | 1.8.7. | Rețea canalizare | Municipiul Adjud, strada Alexandru Ioan Cuza - extindere | 2008 | 88,741.82 | Domeniul public al municipiului Adjud, potrivit Hotărârii Consiliului Local nr.117/2009, Hotărârea Guvernului nr.979/2009 |
| 214 | 1.8.7. | Rețea canalizare | Municipiul Adjud, Adjud Nord etapa I, strada Vânători, strada Ștefan cel Mare, strada George Enescu, strada Ciprian Porumbescu, strada Nicolae Grigorescu, strada Traian Vuia, strada Aurel Vlaicu | 2008 | 104,273.42 | Domeniul public al municipiului Adjud, potrivit Hotărârii Consiliului Local nr.117/2009, Hotărârea Guvernului nr.979/2009 |
| 215 | 1.8.7. | Sistem canalizare | Municipiul Adjud, zona II comunitate romi - Adjud Nord, strada Alexandru Vlahuță, strada Ștefan cel Mare. Strada Nicolae Iorga, strada Ion Creangă, strada Ion Luca Caragiale, strada Nicolae Labiș, strada George Bacovia | 2006 | 137,224.35 | Domeniul public al municipiului Adjud, potrivit Hotărârii Consiliului Local nr.117/2009, Hotărârea Guvernului nr.979/2009 |

| | | | | | | | |
|-----|--------|------------------|---------------------------------|---------------|--------------|--------------|---|
| 216 | 1.8.4. | Rețea canalizare | Municipiul Republicii | Adjud, strada | 1996 2015 | 1,324,797.01 | Domeniul public al municipiului Adjud, potrivit Hotărârii Consiliului Local nr.117/2009, Hotărârea Guvernului nr.979/2009, Hotărârea Consiliului Local al Municipiului Adjud nr.25/2015 |
| 217 | 1.8.6. | Rețea canalizare | Municipiul Salcîmilor | Adjud, strada | 1996 2015 | 128,255.90 | Domeniul public al municipiului Adjud, potrivit Hotărârii Consiliului Local nr.117/2009, Hotărârea Guvernului nr.979/2009, Hotărârea Consiliului Local al Municipiului Adjud nr.25/2015 |
| 218 | 1.8.7. | Rețea canalizare | Municipiul Tinerețului | Adjud, strada | 1996 2015 | 251,471.52 | Domeniul public al municipiului Adjud, potrivit Hotărârii Consiliului Local nr.117/2009, Hotărârea Guvernului nr.979/2009, Hotărârea Consiliului Local al Municipiului Adjud nr.25/2015 |
| 219 | 1.8.7. | Rețea canalizare | Municipiul Adjud, strada Onești | | 1996 2015 | 1,094,451.27 | Domeniul public al municipiului Adjud, potrivit Hotărârii Consiliului Local nr.117/2009, Hotărârea Guvernului nr.979/2009, Hotărârea Consiliului Local al Municipiului Adjud nr.25/2015 |
| 220 | 1.8.7. | Rețea canalizare | Municipiul Adjud, Strada Gării | | 1996 | 39,764.18 | Domeniul public al municipiului Adjud, potrivit Hotărârii Consiliului Local nr.117/2009, Hotărârea Guvernului nr.979/2009 |
| 221 | 1.8.7. | Rețea canalizare | Municipiul Nicolae Bălcescu | Adjud, strada | 1996 2015 | 448,215.96 | Domeniul public al municipiului Adjud, potrivit Hotărârii Consiliului Local nr.117/2009, Hotărârea Guvernului nr.979/2009, Hotărârea Consiliului Local al Municipiului Adjud nr.25/2015 |

| | | | | | | | |
|-----|--------|------------------|-------------------------|---------------------|--------------|--------------|---|
| 222 | 1.8.7. | Rețea canalizare | Municipiul Libertății | Adjud, strada | 1996 2015 | 225,822.00 | Domeniul public al municipiului Adjud, potrivit Hotărârii Consiliului Local nr.117/2009, Hotărârea Guvernului nr.979/2009, Hotărârea Consiliului Local al Municipiului Adjud nr.25/2015 |
| 223 | 1.8.7. | Rețea canalizare | Municipiul Siret | Adjud, strada Siret | 1996 | 29,500.27 | Domeniul public al municipiului Adjud, potrivit Hotărârii Consiliului Local nr.117/2009, Hotărârea Guvernului nr.979/2009 |
| 224 | 1.8.7. | Rețea canalizare | Municipiul Eminescu | Adjud, strada Mihai | 1996 2015 | 1,023,929.69 | Domeniul public al municipiului Adjud, potrivit Hotărârii Consiliului Local nr.117/2009, Hotărârea Guvernului nr.979/2009, Hotărârea Consiliului Local al Municipiului Adjud nr.25/2015 |
| 225 | 1.8.7. | Rețea canalizare | Municipiul Vladimirescu | Adjud, strada 1 Mai | 1996 2015 | 607,224.13 | Domeniul public al municipiului Adjud, potrivit Hotărârii Consiliului Local nr.117/2009, Hotărârea Guvernului nr.979/2009, Hotărârea Consiliului Local al Municipiului Adjud nr.25/2015 |
| 226 | 1.8.7. | Rețea canalizare | Municipiul Vladimirescu | Adjud, strada Tudor | 1996 | 13,748.17 | Domeniul public al municipiului Adjud, potrivit Hotărârii Consiliului Local nr.117/2009, Hotărârea Guvernului nr.979/2009 |
| 227 | 1.8.7. | Rețea canalizare | Municipiul Ipătescu | Adjud, strada Ana | 1996 2015 | 333,697.99 | Domeniul public al municipiului Adjud, potrivit Hotărârii Consiliului Local nr.117/2009, Hotărârea Guvernului nr.979/2009, Hotărârea Consiliului Local al Municipiului Adjud nr.25/2015 |

| | | | | | | |
|-----|--------|------------------|--|--------------|------------|---|
| 228 | 1.8.7. | Rețea canalizare | Municipiul Adjud, strada Simion Bărnuțiu | 1996 2015 | 531,103.59 | Domeniul public al municipiului Adjud, potrivit Hotărârii Consiliului Local nr.117/2009, Hotărârea Guvernului nr.979/2009, Hotărârea Consiliului Local al Municipiului Adjud nr.25/2015 |
| 229 | 1.8.7. | Rețea canalizare | Municipiul Adjud, zona Sirefeș | 1996 | 29,875.97 | Domeniul public al municipiului Adjud, potrivit Hotărârii Consiliului Local nr.117/2009, Hotărârea Guvernului nr.979/2009 |
| 230 | 1.8.7. | Rețea canalizare | Municipiul Adjud, strada Eroilor | 1996 2015 | 146,032.71 | Domeniul public al municipiului Adjud, potrivit Hotărârii Consiliului Local nr.117/2009, Hotărârea Guvernului nr.979/2009, Hotărârea Consiliului Local al Municipiului Adjud nr.25/2015 |
| 231 | 1.8.7. | Rețea canalizare | Municipiul Adjud, strada Avram Iancu | 1996 | 6,304.08 | Domeniul public al municipiului Adjud, potrivit Hotărârii Consiliului Local nr.117/2009, Hotărârea Guvernului nr.979/2009 |
| 232 | 1.8.7. | Rețea canalizare | Municipiul Adjud, strada Troțuș | 1996 2015 | 461,278.09 | Domeniul public al municipiului Adjud, potrivit Hotărârii Consiliului Local nr.117/2009, Hotărârea Guvernului nr.979/2009, Hotărârea Consiliului Local al Municipiului Adjud nr.25/2015 |
| 233 | 1.8.7. | Rețea canalizare | Municipiul Adjud, strada Stadionului | 2009 | 9,218.51 | Domeniul public al municipiului Adjud, potrivit Hotărârii Consiliului Local nr. 49/1999, protocol nr.1/1996, Hotărârea Consiliului Local al Municipiului Adjud nr.117/2009, Hotărârea Guvernului nr.979/2009, proces-verbal de recepție nr. 1739/12.02.2009 |

| | | | | | | | |
|-----|--------|--------------------------|--|---|--------------|------------|---|
| 234 | 1.8.7. | Rețea canalizare | Municipiul Costache Negri | Adjud, strada | 1996 | 1,731.03 | Domeniul public al municipiului Adjud, potrivit Hotărârii Consiliului Local nr.117/2009, Hotărârea Guvernului nr.979/2009 |
| 235 | 1.8.7. | Rețea canalizare | Municipiul Adjud, | strada Horia | 1996 2015 | 189,836.14 | Domeniul public al municipiului Adjud, potrivit Hotărârii Consiliului Local nr.117/2009, Hotărârea Guvernului nr.979/2009, Hotărârea Consiliului Local al Municipiului Adjud nr.25/2015 |
| 236 | 1.8.7. | Rețea canalizare | Municipiul termică nr. 9 | Adjud, centrala | 1996 | 56,705.22 | Domeniul public al municipiului Adjud, potrivit Hotărârii Consiliului Local nr.117/2009, Hotărârea Guvernului nr.979/2009 |
| 237 | 1.8.7. | Rețea canalizare | Municipiul termică nr. 10 | Adjud, centrala | 1996 | 8,168.82 | Domeniul public al municipiului Adjud, potrivit Hotărârii Consiliului Local nr.117/2009, Hotărârea Guvernului nr.979/2009 |
| 238 | 1.8.7. | Canal colector principal | Municipiul Revoluției – Roată – Salcîmilor | Adjud, strada Moș Ion Roată – stadion – strada Salcîmilor – stația de epurare | 1996 | 604,787.50 | Domeniul public al municipiului Adjud, potrivit Hotărârii Consiliului Local nr.117/2009, Hotărârea Guvernului nr.979/2009 |
| 239 | 1.8.5. | Rețea apă | Municipiul gimnazială Angela Gheorghiu | Adjud, Școala | 2007 | 7,456.17 | Domeniul public al municipiului Adjud, potrivit Hotărârii Consiliului Local nr.117/2009, Hotărârea Guvernului nr.979/2009 |
| 240 | 1.8.5. | Rețea utilități | Municipiul gimnazială Mihail Armencea | Adjud, Școala | 2006 | 21,007.80 | Domeniul public al municipiului Adjud, potrivit Hotărârii Consiliului Local nr.117/2009, Hotărârea Guvernului nr.979/2009 |

| | | | | | | |
|-----|---------|--|---|--------------|--|--|
| 241 | 1.6.2. | CENTRUL COMUNITAR PENTRU PERSOANE DE VÂRSTA A TREIA | Municipiul Adjud, strada Salcîmilor, tarla 69, parcela 2744, N – proprietăți particulare, S – alee de acces, E – alee de acces, V – piața zonă spital, 437 mp clădiri, 1159 mp teren, C.F nr.51514, nr.cadastral 51514 | 1996 2013 | 958.421,29 din care: val.construcție 895.792,86 val.teren 62.628,43 | Domeniul public al municipiului Adjud, potrivit Hotărârii Consiliului Local nr.117/2009, Hotărârea Guvernului nr.979/2009, Hotărârea Consiliului Local nr. 48/2014 |
| 242 | 1.6.5. | SISTEM DE SUPRAVEGHERE VIDEO | Municipiul Adjud, strada Libertății, N – Casa de Cultură, S – liceul Emil Botta, E – sală de sport , V – proprietăți particulare(clădire, 375 mp teren) | 1996 2010 | 826.332,02 din care: val.construcție 754.099,73 val.teren 72.232,29 | Domeniul public al municipiului Adjud, potrivit Hotărârii Consiliului Local nr.117/2009, Hotărârea Guvernului nr.979/2009, Hotărârea Consiliului Local nr. 48/2014 |
| 243 | 1.5.14. | Teren Centrala termică nr. 3 | Municipiul Adjud, strada 1 Mai, (zona Cinematograf Doina), tarla 66, parcela, 2523, nr. cadastral 3469 N, suprafață de 221 mp, N – teren Primăria Adjud, S – teren Primăria Adjud, E – teren Primăria Adjud, V – proprietate particulară, C.F. nr. 4535 | 1996 | 2.766.828,81 din care: val.rețea 2.715.599,29 val.teren 51.228,52 | Domeniul public al municipiului Adjud, potrivit Hotărârii Consiliului Local nr.117/2009, Hotărârea Guvernului nr.979/2009 |
| 244 | 1.6.5. | Teren Centrala termică nr. 4 | Municipiul Adjud, strada Moș Ion Roată, N – alee acces, S – alee acces, E – bloc nr.45, V – alee acces, clădire, 574 mp teren | 1996 | 191.948,25 din care: val.rețele 58.899,46 val.teren 133.048,79 | Domeniul public al municipiului Adjud, potrivit Hotărârii Consiliului Local nr.117/2009, Hotărârea Guvernului nr.979/2009 |

| | | | | | | |
|-----|---------|---------------------------------|--|------|---|---|
| 245 | 1.5.14. | Teren Centrala termică nr. 5 | Municipiul Adjud, strada Vasile Alecsandri, tarla 3, parcela 144, nr. cadastral 3225N, suprafață de 1051 mp, N – teren Primărie, S – Bădic Eugen, E – teren Primărie, V – Bădic Eugen, Biter Alexandrina, C.F. nr. 3917 | 1996 | 364.899,53 din care: val.rețea 121.285,82 val.teren 243.613,71 | Domeniul public al municipiului Adjud, potrivit Hotărârii Consiliului Local nr.117/2009, Hotărârea Guvernului nr.979/2009 |
| 246 | 1.5.14. | Teren Centrala termică nr. 6 | Municipiul Adjud, strada Avram Iancu, tarla 38, parcela 1647, nr. cadastral 3699N, nr. carte funciuară 5031, suprafață de 407 mp, N – Avram Iancu, S – proprietăți particulare, E – proprietăți particulare, V – proprietăți particulare, C.F. nr.5031 | 1996 | 114.053,02 din care: val. rețea 62.672,39 val.teren 51.380,63 | Domeniul public al municipiului Adjud, potrivit Hotărârii Consiliului Local nr.117/2009, Hotărârea Guvernului nr.979/2009 |
| 247 | 1.5.14. | Teren Centrala termică nr. 7 | Municipiul Adjud, strada Siret, tarla 34, parcela 1510, nr. cadastral 3299N, în suprafață de 386,8 mp, N – bloc nr. 25, S – alee de acces, E – alee de acces, V – alee de acces, C.F. nr. 4084 pentru 180,4 mp, C.F. nr. 4075 pentru 206,4 mp | 1996 | 148.800,32 din care: val.racord 59.143,06 val.teren 89.657,26 | Domeniul public al municipiului Adjud, potrivit Hotărârii Consiliului Local nr.117/2009, Hotărârea Guvernului nr.979/2009 |
| 248 | 1.5.14. | Teren Centrala termică nr. 9 | Municipiul Adjud, strada Republicii, tarla 25, parcela 1362, nr. cadastral 3849 N, în suprafață de 305 mp, N – Primăria Adjud, S - Primăria Adjud, E - Primăria Adjud, V - Primăria Adjud, C.F. nr.5286 | 1996 | 132.861,82 din care: val.rețele 77.875,56 val.teren 54.986,26 | Domeniul public al municipiului Adjud, potrivit Hotărârii Consiliului Local nr.117/2009, Hotărârea Guvernului nr.979/2009 |

| | | | | | | |
|-----|----------|---------------------------------|--|------|--|---|
| 249 | 1.5.14. | Teren Centrala termică nr.10 | Municipiul Adjud, strada Nicolae Bălcescu-, tarla 3, parcela 165, nr. cadastral 3245N, în suprafață de 573 mp, N - Olaru Vasile,Iacobi Daniel, S - teren Primărie, E - teren Primărie, V - strada Costache Negri, C.F. nr.3936 | 1996 | 202.068,62 din care: val.rețele 98.762,88 val.teren 103.305,74 | Domeniul public al municipiului Adjud, potrivit Hotărârii Consiliului Local nr.117/2009, Hotărârea Guvernului nr.979/2009, Hotărârea Consiliului Local al Municipiului Adjud nr.77/2011 |
| 250 | 1.6.5. | Centrală termică | Municipiul Adjud, strada Costache Negri, bloc131-132, (fosta CT Păcurari bloc 15-17), N – alee acces, S – alee acces, E – alee acces, V – bloc nr. 132 | 2000 | 11,399.54 | Domeniul public al municipiului Adjud, potrivit Hotărârii Consiliului Local nr.117/2009, Hotărârea Guvernului nr.979/2009 |
| 251 | 1.7.1.3. | Sistem iluminat | Municipiul Adjud, parc municipal Adjud | 2006 | 90,946.55 | Domeniul public al municipiului Adjud, potrivit Hotărârii Consiliului Local al Municipiului Adjud nr.117/2009, Hotărârea Guvernului nr.979/2009 |
| 252 | 1.8.13. | Rețea utilități | Municipiul Adjud, sala de sport Școala nr. 4 Adjud | 2006 | 19,164.77 | Domeniul public al municipiului Adjud, potrivit Hotărârii Consiliului Local al Municipiului Adjud nr.117/2009, Hotărârea Guvernului nr.979/2009 |
| 253 | 1.9.3. | Instalație gaze | Municipiul Adjud, sala de sport Școala nr. 4 Adjud | 2006 | 10,077.03 | Domeniul public al municipiului Adjud, potrivit Hotărârii Consiliului Local nr.117/2009, Hotărârea Guvernului nr.979/2009 |
| 254 | 1.8.7. | Rețea canalizare | Municipiul Adjud, între strada Republicii și stația de epurare | 2007 | 41,534.06 | Domeniul public al municipiului Adjud, potrivit Hotărârii Consiliului Local nr.117/2009, Hotărârea Guvernului nr.979/2009 |

| | | | | | | |
|-----|----------|-------------------------------------|---|--------------|--|--|
| 255 | 1.9.2.1. | Rețea termoficare | Municipiul Adjud, lungime 21.5 km | 1972 | 726.625.00 | Domeniul public al municipiului Adjud, potrivit Hotărârii Consiliului Local nr.117/2009, Hotărârea Guvernului nr.979/2009 |
| 256 | 1.6.4. | Clădire administrativă | Municipiul Adjud, strada Vasile Alecsandri, nr.7, sediu Serviciul Public Comunitar Local de Evidență a Persoanelor Adjud, Starea Civilă, N – proprietate particulară, S – strada Vasile Alecsandri, E – alee acces, V – proprietate particulară, 907 mp teren, 584 mp clădiri | 1926 | 1.732.527,20 din care: val.construcție 1.499.036,74 val.teren 233.490,46 | Domeniul public al municipiului Adjud, potrivit Hotărârii Consiliului Local nr.117/2009, Hotărârea Guvernului nr.979/2009 |
| 257 | 1.6.2. | Școala Gimnazială "Mihail Armencea" | Municipiul Adjud, strada 1 Mai, nr.27, N – proprietate particulară, S – proprietate particulară, E – alee acces bloc nr. 8, V – strada 1 Mai, 5.929 mp teren, 1017 mp clădiri (școală, bibliotecă, magazie), CF 56259, nr. cadastral 56259 | 1892 | 2.225.144,83 din care: val.construcție 868.994,02 val.teren 1.356.150,81 | Domeniul public al municipiului Adjud, potrivit Hotărârii Consiliului Local nr.117/2009, Hotărârea Guvernului nr.979/2009, |
| 258 | 1.6.2. | Școala Gimnazială "Principele Radu" | Municipiul Adjud, strada Tudor Vladimirescu, nr.7A, tarla 31, parcela 1490, 1492, N – alee acces, S – blocuri nr. 29, 30, 31, E – bloc nr. 34, V – alee acces, blocuri nr. 23, 24, 4.877 mp teren 868 mp clădiri (școală, atelier), C.F. nr. 51384, nr. cadastral 51384 | 1974 1980 | 3.231.713,60 din care: val.construcție 2.276.126,69 val.teren 955.586,91 | Domeniul public al municipiului Adjud, potrivit Hotărârii Consiliului Local nr.117/2009, Hotărârea Guvernului nr.979/2009 |

| | | | | | | |
|-----|--------|--|--|------|--|---|
| 259 | 1.6.2. | Școala Gimnazială "Angela Gheorghiu" | Municipiul Adjud, strada Republicii, nr.90, N – proprietate particulară, S – strada Revoluției, E – strada Revoluției, V – strada Republicii, 4814 mp teren, 785 mp clădiri (Corp principal, corp secundar, anexă), C.F. nr. 56068, nr. cadastral 56068 | 1959 | 3.504.893,42 din care : val.construcție 2.660.462,68 val.teren 844.376,74 | Domeniul public al municipiului Adjud, potrivit Hotărârii Consiliului Local nr.117/2009, Hotărârea Guvernului nr.979/2009 |
| 260 | 1.6.2. | Școala Gimnazială "Mareșal Alexandru Averescu" | Municipiul Adjud, strada Libertății, nr.2A, N – alee acces bloc nr. 17, S – proprietatea particulară, E –strada I Mai, V – strada Alexandru Ioan Cuza, 5477 mp teren , 619 mp clădire școală | 1987 | 7.583.197,62 din care: val.construcție 6.455.234,33 val.teren 1.127.963,29 | Domeniul public al municipiului Adjud, potrivit Hotărârii Consiliului Local nr.117/2009, Hotărârea Guvernului nr.979/2009, Hotărârea Consiliului Local nr. 5/2010 |
| 261 | 1.6.2. | Colegiul Tehnic "Gheorghe Balș" | Municipiul Adjud, Strada Republicii, nr.107, tarla 12, parcelele 613-614, 616-621, 622, 627-629, 639-642, N – teren primărie, S – SC Roman Impex SRL, E – strada Republicii, V – SC Roman Impex SRL, 33.294 mp teren (20.468 mp teren, 3.536 mp clădiri C.F. nr. 51375 + 12.826 mp CF 50188) | 1966 | 22.689789,65 din care: val.construcție 19.260.797,29 val. teren 3.428.992,36 | Domeniul public al municipiului Adjud, potrivit Hotărârii Consiliului Local nr.117/2009, Hotărârea Guvernului nr.979/2009, Hotărârea Consiliului Local nr. 181/2010 |

| | | | | | | |
|-----|--------|--------------------------------|--|------|--|---|
| 262 | 1.6.2. | Liceul Teoretic "Emil Botta" | Municipiul Adjud, strada Libertății, nr.12, N – alee acces, S – bloc nr. 13, E – strada Libertății, V – proprietate particulară, 5.000 mp teren 4.081 mp clădiri (Sediu, 2 internate, cantina) | 1964 | 6.694.427,42 din care: val.construcție 5.407.268,13 val.teren 1.287.159,29 | Domeniul public al municipiului Adjud, potrivit Hotărârii Consiliului Local nr.117/2009, Hotărârea Guvernului nr.979/2009 |
| 263 | 1.6.2. | Școala Gimnazială Adjudu Vechi | Municipiul Adjud, sat Adjudu –Vechi, N – proprietate particulară, S – drum național DN 11A, E – proprietate particulară, V – drum comunal 11.200 mp teren 1.470 mp clădiri (școală, grădiniță, WC) | 1938 | 1.616.519,40 din care: val.construcție 1.039.872,52 val.teren 576.646,88 | Domeniul public al municipiului Adjud, potrivit Hotărârii Consiliului Local nr.117/2009, Hotărârea Guvernului nr.979/2009 |
| 264 | 1.6.2. | Școala Primară Șișcani | Municipiul Adjud, sat Șișcani, tarla 16, parcela 385,386, N – drum comunal, S – drum comunal, E – drum comunal, V – proprietăți particulare 4.424 mp teren, 600 mp clădiri (școală, magazie, WC), C.F. nr. 55393 | 1970 | 420.039,25 din care: val.construcție 250.134,34 val.teren 169.904,91 | Domeniul public al municipiului Adjud, potrivit Hotărârii Consiliului Local nr.117/2009, Hotărârea Guvernului nr.979/2009 |
| 265 | 1.6.2. | Școala Primară Burcioaia | Municipiul Adjud, cartier Burcioaia, N – proprietate particulară, S – proprietate particulară, E – drum comunal, V – proprietate particulară, 5.200 mp teren, 616 mp clădiri (școală, atelier, magazie, WC) | 1964 | 744.347,78 din care: val.construcție 476.619,13 val.teren 267.728,65 | Domeniul public al municipiului Adjud, potrivit Hotărârii Consiliului Local nr.117/2009, Hotărârea Guvernului nr.979/2009 |

| | | | | | | |
|-----|--------|-------------------------------------|--|------|--|---|
| 266 | 1.6.2. | Clubul Copiilor | Municipiul Adjud, strada Alexandru Ioan Cuza, nr.133, tarla 63, parcela 2535, N – strada Liliacului, S – proprietate particulară, E – strada 1 Mai, V – strada Alexandru Ioan Cuza, 821,71 mp teren, 574,71 mp clădiri, C.F. nr.3812 | 2008 | 185.019,92 din care: val.construcție 128.490,00 val.teren 56.529,92 | Domeniul public al municipiului Adjud, potrivit Hotărârii Consiliului Local al Municipiului Adjud nr.117/2009, Hotărârea Guvernului nr.979/2009 |
| 267 | 1.6.2. | Grădinița cu program normal nr. 1 | Municipiul Adjud, strada 1 Mai, nr. 27, N – Școala nr. 1, S – proprietate particulară, E – curte Școala nr. 1, V – strada 1 Mai, 412 mp teren curți-construcții, CF 56259, nr.cadastral 56259 | 1927 | 356.288,00 din care: val.teren 53.441,00 val.construcție 302.847,00 | Domeniul public al municipiului Adjud, potrivit Hotărârii Consiliului Local nr.117/2009, Hotărârea Guvernului nr.979/2009 |
| 268 | 1.6.2. | Grădinița cu program prelungit nr.4 | Municipiul Adjud, strada Libertății, nr.13 A, N – alee acces, S – proprietăți particulare, E – Biblioteca, V – alee acces și bloc nr. 14, 3.850 mp teren, 702 mp clădire | 1974 | 2.769.291,24 din care: val.construcție 2.273.513,25 val.teren 495.777,99 | Domeniul public al municipiului Adjud, potrivit Hotărârii Consiliului Local nr.117/2009, Hotărârea Guvernului nr.979/2009 |
| 269 | 1.6.2. | Grădinița cu program normal nr.3 | Municipiul Adjud, strada Ion Roată, nr.2A, N – GDF Suez Energy România SA, S – alee acces Centrala Termică nr. 9, E – bloc nr. 67, V – RomTelecom SA, clădire 469 mp - Grădinița nr.3, teren 1618 mp | 2004 | 1.060.642,86 din care: val.construcție 852.287,33 val.teren 208.355,53 | Domeniul public al municipiului Adjud, potrivit Hotărârii Consiliului Local nr.117/2009, Hotărârea Guvernului nr.979/2009 |

| | | | | | | |
|-----|--------|-------------------------------|--|------|--|--|
| 270 | 1.6.2. | Casa de Cultură Tudor Vornicu | Municipiul Adjud, strada Libertății, nr.7, N – strada Libertății, S – Centrala Termică nr. 2, E – parc municipal, V – strada Libertății, 3.700 mp teren, 1.450 mp clădiri | 1965 | 5.675.679,33 din care: val.construcție 4.180.515,19 val.teren 1.495.164,14 | Domeniul public al municipiului Adjud potrivit Hotărârii Consiliului Local nr.117/2009, Hotărârea Guvernului nr.979/2009 |
| 271 | 1.6.2. | Spitalul Municipal Adjud | Municipiul Adjud, strada Republicii, nr.1H, tarla 49, parcela 1937, N – strada Salcânilor, S – proprietăți particulare, E – parc zona spital, Biserica Buna Vestire, V – proprietăți particulare, 17.443 mp teren, 3.859 mp clădiri de la C1-C15 (stație salvare, atelier tâmplărie, morga, magazie, beci, centrala termică nouă, garaj, centrala termică, stație hidrofor, stație electrică, stație oxigen, rezervor apă, spital cu ambulatoriu de specialitate, cabină poartă, atelier instalații), CF 50325, nr.cadastral 50325 | 1988 | 12.874.121,97 din care: val.construcție 10.072.654,39 val.teren 2.801.467,58 | Domeniul public al municipiului Adjud potrivit Hotărârii Consiliului Local nr.117/2009, Hotărârea Guvernului nr.979/2009, Hotărârii Consiliului Local nr.186 din 22.10.2009, Hotărârea Consiliului Local nr. 48/2014 |
| 272 | 1.6.2. | Stație de Salvare | Municipiul Adjud, strada Salcânilor, N-strada Salcânilor, S-proprietate particulară, E-Spitalul municipal Adjud, V-strada Salcânilor, 312 mp teren | 2003 | 35.093,32 din care: val.construcție 19.029,36 val.teren 16.063,96 | Domeniul public al municipiului Adjud potrivit Hotărârii Consiliului Local nr.117/2009, Hotărârea Guvernului nr.979/2009 |

| | | | | | | |
|-----|--------|------------------------|---|------|--|--|
| 273 | 1.6.2. | Biblioteca | Municipiul Adjud, Strada Libertății, nr.11 A, tarla 69 parcela 2785, N – parc municipal, S – proprietăți particulare, E – parc municipal, V – Grădinița nr.4, 7.158 mp teren, 1.004 mp suprafață clădire | 1998 | 6.834.634,48 din care: val.construcție 5.929.710,92 val.teren 904.923,56 | Domeniul public al municipiului Adjud potrivit Hotărârii Consiliului Local nr.117/2009, Hotărârea Guvernului nr.979/2009, Hotărârea Consiliului Local nr.117/2015 |
| 274 | 1.6.2. | Stadion | Municipiul Adjud, strada Republicii, nr.12, tarla 46, parcela 1866, N – strada Stadionului, S – strada Tineretului, E – Primăria Adjud, V – strada Republicii, 44.899 mp teren, 2944 mp clădiri (garaj) 18 mp, garaj 18 mp, tribună 435 mp, tribună 416 mp, club sportiv 411 mp, tribună 9 mp, tribună 27 mp, tribună 7 mp, tribună 9 mp, tribună 384 mp, tribună 100 mp) | 1958 | 7.962.318,23 din care: val.construcție 109.916,00 val.teren 7.852.402,23 | Domeniul public al municipiului Adjud potrivit Hotărârii Consiliului Local nr. 49/1999, CF 3081N, Hotărârea Consiliului Local al Municipiului Adjud nr.117/2009, Hotărârea Guvernului nr.979/2009, Hotărârea Consiliului Local al Municipiului Adjud nr.154/2015 |
| 275 | 1.6.8. | Poligon de tragere | Municipiul Adjud, strada Copăcești, N – izlaz comunal, S – izlaz comunal, E – strada Copăcești, V – izlaz comunal, 36200 mp teren, 98 mp clădiri | 1982 | 2.921.722,35 din care: val.construcție 124.761,84 val.teren 2.796.960,51 | Domeniul public al municipiului Adjud potrivit Hotărârii Consiliului Local nr.117/2009, Hotărârea Guvernului nr.979/2009 |
| 276 | 1.6.8. | Clădire stație autobuz | Municipiul Adjud, sat Adjudu-Vechi, 9 mp | 1965 | 929,27 din care: val.construcție 716,00 val.teren 213,27 | Domeniul public al municipiului Adjud potrivit Hotărârii Consiliului Local nr.117/2009, Hotărârea Guvernului nr.979/2009 |

| | | | | | | |
|-----|---------|--|--|----------------------|---|---|
| 277 | 1.6.4. | Clădire sediu Primăria Adjud | Municipiul Adjud, strada Stadionului, nr.2, CF 2443, nr. cadastral 77/2N, N - strada Stadionului, S - proprietăți particulare, E - proprietăți particulare, V - stadion, clădiri, 1841,8 mp teren | 2003 | 621.708,91 din care: val.construcție 567.996,27 val.teren 53.712,64 | Domeniul public al municipiului Adjud potrivit Hotărârii Consiliului Local nr.117/2009, Hotărârea Guvernului nr.979/2009 |
| 278 | 1.6.2. | Centrul de Asistență pentru recuperarea tinerilor cu handicap CARTHA, Adjud, județul Vrancea | Municipiul Adjud, strada Alexandru Ioan Cuza, nr.96-98, (fost sediu Taxe și Impozite), T 61 P 2458, N - proprietate particulară, S - proprietate particulară, E - strada Alexandru Ioan Cuza, V - strada Costache Negri, 279 mp clădiri, 895 mp teren, CF 50302 | 2005 2009 2013 | 1.579.958,75 din care: val.construcție 1.459.762,85 val.teren 120.195,90 | Domeniul public al municipiului Adjud potrivit Hotărârii Consiliului Local nr.117/2009, Hotărârea Guvernului nr.979/2009, Hotărârea Consiliului Local al Municipiului Adjud nr.208/2009, Hotărârea Consiliului Local nr.187/2009, Hotărârea Consiliului Local nr. 48/2014 |
| 279 | 1.8.15. | Fântână apă | Municipiul Adjud, sat Șișcani | 2007 | 6,429.14 | Domeniul public al municipiului Adjud, potrivit Hotărârii Consiliului Local nr.117/2009, Hotărârea Guvernului nr.979/2009 |
| 280 | 1.8.15. | Fântână apă | Municipiul Adjud, sat Adjud Vechi, intersecția drum național DN 11A cu drum județean DJ 119J Adjudu-Vechi - Șișcani | 2007 | 4,006.10 | Domeniul public al municipiului Adjud, potrivit Hotărârii Consiliului Local nr.117/2009, Hotărârea Guvernului nr.979/2009 |
| 281 | 1.6.2. | Clădire Cinematograf Doina | municipiul Adjud, strada Vasile Alecsandri nr.1, N - strada Vasile Alecsandri, S - Biserica ortodoxă Sfântul Dumitru, E - strada Libertății, V - spațiu comercial, suprafața 398,64 mp | 2009 | 10,418.75 | Domeniul public al municipiului Adjud, potrivit Hotărârii Consiliului Local nr. 117/2009 |

| | | | | | | | |
|-----|----------|-------------------------|--|---------------------|------|--------------|--|
| 282 | 1.6.8. | Teren curți-construcții | Municipiul Garoafei, zona agroalimentară, Tarla 3, Parcela 141, N – piața agroalimentară, S – Judecătoria Adjud, E – bloc nr. 102, V – proprietăți particulare, suprafață 1265 mp, C.F. 4786, nr. cadastral 1117/1N, | Adjud, strada piața | 2003 | 293,217.27 | Domeniul public al municipiului Adjud, potrivit Hotărârii Consiliului Local nr.117/2009, Hotărârea Guvernului nr.979/2009 |
| 283 | 1.6.8. | Teren curți-construcții | Municipiul Garoafei, zona agroalimentară, Tarla 3, Parcela 141, N – piața agroalimentară, S – Judecătoria Adjud, E – bloc nr. 102, V – proprietăți particulare, suprafață 1265 mp, C.F. 4786, nr. cadastral 1117/2N | Adjud, strada piața | 2003 | 293,217.27 | Domeniul public al municipiului Adjud, potrivit Hotărârii Consiliului Local nr.117/2009, Hotărârea Guvernului nr.979/2009 |
| 284 | 1.6.1.1. | Bloc | Municipiul Revoluției, nr.17, P+1E, tarla 39, parcela 1681, locuințe sociale, N – hală industrială, S – strada Revoluției, E – alee acces, V – hală industrială, teren in suprafață de 506,5 mp | Adjud, strada | 2004 | 2,402,451.26 | Domeniul public al municipiului Adjud, potrivit Hotărârii Consiliului Local nr. 98/2003, Hotărârea Consiliului Local nr.109/2003, Hotărârea Consiliului Local nr.25/2004, contract de vânzare-cumpărare nr.98/2004, nr. carte funciארă 2165, Hotărârea Consiliului Local al Municipiului Adjud nr.117/2009, Hotărârea Guvernului nr.979/2009 |

| | | | | | | |
|-----|----------|----------------------------------|--|------|---------------|---|
| 285 | 1.6.1.1. | Blocuri nr. 133, 134, 135 | Municipiul Adjud, locuințe sociale, strada Republicii, nr.111, bloc nr.133, P+3E ,16 apartamente, strada Republicii nr.113, bloc nr.134, P+4E, 20 apartamente, strada Republicii, nr.115, 16 apartamente ,bloc nr.135, P+3E , N – proprietăți particulare, S – strada Constructorilor, E – strada Republicii, V – teren primărie | 2004 | 15,405,180.54 | Domeniul public al municipiului Adjud, potrivit Hotărârii Consiliului Local nr.117/2009, Hotărârea Guvernului nr.979/2009 |
| 286 | 1.6.1.1. | Apartament | Municipiul Adjud, strada Siret, nr.20, bloc nr.41, apartament nr.9, et.2 | 1999 | 44,488.47 | Domeniul public al municipiului Adjud, potrivit Hotărârii Consiliului Local nr.117/2009, Hotărârea Guvernului nr.979/2009 |
| 287 | 1.6.2. | Monumentul veteranilor de război | Municipiul Adjud, intersecția strada Republicii cu strada Onești (zona piață), N – strada Cezar Boliac, S – strada Onești, E – strada Republicii, V – strada Onești | 1996 | 12,650.82 | Domeniul public al municipiului Adjud, potrivit Hotărârii Consiliului Local nr.117/2009, Hotărârea Guvernului nr.979/2009 |
| 288 | 1.6.2. | Monumentul eroilor | Municipiul Adjud, strada Republicii, incintă Cimitirul municipiului Adjud, 50 mp | 1996 | 5,121.00 | Domeniul public al municipiului Adjud, potrivit Hotărârii Consiliului Local nr.117/2009, Hotărârea Guvernului nr.979/2009 |
| 289 | 1.6.2. | Statuie marmură | Municipiul Adjud, strada Republicii, nr.1H, în parc zona Spital | 2008 | 9,506.00 | Domeniul public al municipiului Adjud, potrivit Hotărârii Consiliului Local nr.117/2009, Hotărârea Guvernului nr.979/2009 |

| | | | | | | |
|-----|-----------|---------------------------------|---|------|---------------|---|
| 290 | 1.6.1.1. | Cimitirul municipiului Adjud | Municipiul Adjud, strada Republicii, nr.4 , suprafață 30.500 mp (din care 30.164 mp spații verzi), 54 mp sediu administrativ + clopotniță, N – proprietate particulară, S – proprietăți particulare, E – proprietăți particulare, V – strada Republicii | 1900 | 3,140,668.67 | Domeniul public al municipiului Adjud potrivit Hotărârii Consiliului Local nr.117/2009, Hotărârea Guvernului nr.979/2009 |
| 291 | 1.6.1.1. | Cimitir | Municipiul Adjud, cartier Burcioaia, suprafață 3.699 mp | 1916 | 190,447.58 | Domeniul public al municipiului Adjud potrivit Hotărârii Consiliului Local nr.117/2009, Hotărârea Guvernului nr.979/2009 |
| 292 | 1.6.1.1. | Cimitir | Municipiul Adjud, sat Adjudu Vechi, suprafață 10383 mp | 1939 | 284,772.33 | Domeniul public al municipiului Adjud potrivit Hotărârii Consiliului Local nr.117/2009, Hotărârea Guvernului nr.979/2009 |
| 293 | 1.6.1.1. | Cimitir | Municipiul Adjud, sat Șișcani, suprafață 3.087 mp | 1950 | 79,468.91 | Domeniul public al municipiului Adjud potrivit Hotărârii Consiliului Local nr.117/2009, Hotărârea Guvernului nr.979/2009 |
| 294 | 2.4.2.10. | Islaz comunal | Municipiul Adjud, 600,00 ha, Adjud - extravilan, zona Vest, Șișcani - extravilan, zona Nord, Adjudu-Vechi - extravilan, zona Nord si Est | 1968 | 30,905,640.96 | Domeniul public al municipiului Adjud, potrivit Hotărârii Consiliului Local nr.117/2009, Hotărârea Guvernului nr.979/2009 |
| 295 | 2.4.2.10. | Teren nereproductiv | Municipiul Adjud, Burcioaia, extravilan, teren nereproductiv plus 2 cuvete luciu apă (iaz), suprafață de 13.950 mp | 1968 | 71,822.99 | Domeniul public al municipiului Adjud, potrivit Hotărârii Consiliului Local nr.117/2009, Hotărârea Guvernului nr.979/2009 |

| | | | | | | |
|-----|-----------|------------------|--|------|------------|--|
| 296 | 1.6.8. | Teren intravilan | Municipiul Adjud, strada Republicii, nr.51, N – strada Alexandru Ioan Cuza, S – strada Siret, E – strada Republicii, V – strada Alexandru Ioan Cuza, suprafață 2.750 mp (Parohia Ortodoxă Adormirea Maicii Domnului) | 1986 | 566,350.09 | Domeniul public al municipiului Adjud, potrivit Hotărârii Consiliului Local nr.117/2009, Hotărârea Guvernului nr.979/2009 |
| 297 | 2.4.2.10. | Seuar | Municipiul Adjud, Bulevardul Gării, în fața Stației CFR, suprafață 200 mp | 2008 | 36,040.58 | Domeniul public al municipiului Adjud, potrivit Hotărârii Consiliului Local nr.117/2009, Hotărârea Guvernului nr.979/2009 |
| 298 | 1.6.8. | Teren | Municipiul Adjud, strada Republicii, zona ANL, tarla 74, parcela 493, suprafață 1772 mp, C.F. 56228 | 2008 | 228,186.65 | Domeniul public al municipiului Adjud, potrivit Hotărârii Consiliului Local nr.117/2009, Hotărârea Guvernului nr.979/2009, Hotărârea Consiliului Local nr. 42/2015 |
| 299 | 1.6.8. | Teren | Municipiul Adjud, strada Republicii, zona ANL, tarla 74, parcela 493, suprafață 2614 mp, C.F. 5216, nr.cad. 3794N | 2008 | 336,613.94 | Domeniul public al municipiului Adjud, potrivit Hotărârii Consiliului Local nr.117/2009, Hotărârea Guvernului nr.979/2009 |
| 300 | 1.6.8. | Teren | Municipiul Adjud, strada Republicii, zona ANL, tarla 74, parcela 493, suprafață 3195 mp, C.F. 5218, nr. cad. 3801N | 2008 | 411,431.35 | Domeniul public al municipiului Adjud, potrivit Hotărârii Consiliului Local nr.117/2009, Hotărârea Guvernului nr.979/2009 |
| 301 | 1.6.8. | Teren | Municipiul Adjud, zona Vrancart Sud, în scopul realizării ansamblului de locuințe Vrancart Sud, suprafață 7,83 ha, tarla 66, parcela 437/2 | 2009 | 403,138.40 | Domeniul public al municipiului Adjud, potrivit Hotărârii Consiliului Local nr.117/2009, Hotărârea Guvernului nr.979/2009 |

| | | | | | | |
|-----|-----------|------------------|--|------|--------------|--|
| 302 | 1.6.8. | Teren intravilan | Municipiul Adjud, strada Copăcești, nr.31C, tarla 50, parcela 1161, suprafață 3123 mp, C.F. 5370 | 2009 | 241,295.79 | Domeniul public al municipiului Adjud, potrivit Hotărârii Consiliului Local nr.117/2009, Hotărârea Guvernului nr.979/2009 |
| 303 | 1.3.7. | Teren | Municipiul Adjud, strada Libertății, zona Casa de Cultura (parcări auto, platforme, alei pietonale), suprafață 7260 mp | 2009 | 1,233,532.00 | Domeniul public al municipiului Adjud, potrivit Hotărârii Consiliului Local nr. 16/2009, Hotărârea Consiliului Local al Municipiului Adjud nr.117/2009, Hotărârea Guvernului nr.979/2009 |
| 304 | 2.4.2.10. | Spații verzi | Municipiul Adjud, Strada Mihai Kogălniceanu, suprafață 910 mp | 2009 | 115,807.89 | Domeniul public al municipiului Adjud potrivit Hotărârii Consiliului Local nr. 63/2009, Legea nr. 24/2007, Hotărârea Consiliului Local al Municipiului Adjud nr.117/2009, Hotărârea Guvernului nr.979/2009 |
| 305 | 2.4.2.10. | Spații verzi | Municipiul Adjud, Strada Mihai Eminescu, suprafață 3350 mp | 2009 | 426,325.73 | Domeniul public al municipiului Adjud potrivit Hotărârii Consiliului Local nr. 63/2009, Legea nr. 24/2007, Hotărârea Consiliului Local al Municipiului Adjud nr.117/2009, Hotărârea Guvernului nr.979/2009 |
| 306 | 2.4.2.10. | Spații verzi | Municipiul Adjud, Strada Troțuș, suprafață 450 mp | 2009 | 57,267.64 | Domeniul public al municipiului Adjud potrivit Hotărârii Consiliului Local nr. 63/2009, Legea nr. 24/2007, Hotărârea Consiliului Local al Municipiului Adjud nr.117/2009, Hotărârea Guvernului nr.979/2009 |

| | | | | | | |
|-----|-----------|--------------|--|------|--------------|--|
| 307 | 2.4.2.10. | Spații verzi | Municipiul Adjud, Strada Simion Bărnuțiu, suprafață 11.799 mp | 2009 | 1,501,557.37 | Domeniul public al municipiului Adjud potrivit Hotărârii Consiliului Local nr. 63/2009, Legea nr. 24/2007, Hotărârea Consiliului Local al Municipiului Adjud nr.117/2009, Hotărârea Guvernului nr.979/2009 |
| 308 | 2.4.2.10. | Spații verzi | Municipiul Adjud, Strada 1 Decembrie 1918, suprafață 328 mp | 2009 | 41,741.74 | Domeniul public al municipiului Adjud potrivit Hotărârii Consiliului Local nr. 63/2009, Legea nr. 24/2007, Hotărârea Consiliului Local al Municipiului Adjud nr.117/2009, Hotărârea Guvernului nr.979/2009 |
| 309 | 2.4.2.10. | Spații verzi | Municipiul Adjud, Strada Vânători, suprafață 308 mp | 2009 | 39,196.51 | Domeniul public al municipiului Adjud potrivit Hotărârii Consiliului Local nr. 63/2009, Legea nr. 24/2007, Hotărârea Consiliului Local al Municipiului Adjud nr.117/2009, Hotărârea Guvernului nr.979/2009 |
| 310 | 2.4.2.10. | Spații verzi | Municipiul Adjud, Strada Revoluției, suprafață 10.090 mp | 2009 | 1,284,067.63 | Domeniul public al municipiului Adjud potrivit Hotărârii Consiliului Local nr. 63/2009, Legea nr. 24/2007, Hotărârea Consiliului Local al Municipiului Adjud nr.117/2009, Hotărârea Guvernului nr.979/2009 |
| 311 | 2.4.2.10. | Spații verzi | Municipiul Adjud, Strada Nicolae Bălcescu, suprafață 13.255 mp | 2009 | 1,686,849.98 | Domeniul public al municipiului Adjud potrivit Hotărârii Consiliului Local nr. 63/2009, Legea nr. 24/2007, Hotărârea Consiliului Local al Municipiului Adjud nr.117/2009, Hotărârea Guvernului nr.979/2009 |

| | | | | | | |
|-----|-----------|--------------|---|------|------------|--|
| 312 | 2.4.2.10. | Spații verzi | Municipiul Adjud, Strada Siret, suprafață 778 mp | 2009 | 99,009.38 | Domeniul public al municipiului Adjud potrivit Hotărârii Consiliului Local nr. 63/2009, Legea nr. 24/2007, Hotărârea Consiliului Local al Municipiului Adjud nr.117/2009, Hotărârea Guvernului nr.979/2009 |
| 313 | 2.4.2.10. | Spații verzi | Municipiul Adjud, Strada Copăcești, suprafață 2.041 mp | 2009 | 259,740.53 | Domeniul public al municipiului Adjud potrivit Hotărârii Consiliului Local nr. 63/2009, Legea nr. 24/2007, Hotărârea Consiliului Local al Municipiului Adjud nr.117/2009, Hotărârea Guvernului nr.979/2009 |
| 314 | 2.4.2.10. | Spații verzi | Municipiul Adjud, Strada Gării, suprafață 4.186 mp | 2009 | 532,716.27 | Domeniul public al municipiului Adjud potrivit Hotărârii Consiliului Local nr. 63/2009, Legea nr. 24/2007, Hotărârea Consiliului Local al Municipiului Adjud nr.117/2009, Hotărârea Guvernului nr.979/2009 |
| 315 | 2.4.2.10. | Spații verzi | Municipiul Adjud, Strada Moș Ion Roată, suprafață 5.100 mp | 2009 | 649,033.19 | Domeniul public al municipiului Adjud potrivit Hotărârii Consiliului Local nr. 63/2009, Legea nr. 24/2007, Hotărârea Consiliului Local al Municipiului Adjud nr.117/2009, Hotărârea Guvernului nr.979/2009 |
| 316 | 2.4.2.10. | Spații verzi | Municipiul Adjud, Strada Tudor Vladimirescu, suprafață 292 mp | 2009 | 37,160.33 | Domeniul public al municipiului Adjud potrivit Hotărârii Consiliului Local nr. 63/2009, Legea nr. 24/2007, Hotărârea Consiliului Local al Municipiului Adjud nr.117/2009, Hotărârea Guvernului nr.979/2009 |

| | | | | | | |
|-----|-----------|--------------|--|------|------------|--|
| 317 | 2.4.2.10. | Spații verzi | Municipiul Adjud, Strada Tineretului, suprafață 2.941 mp | 2009 | 374,275.80 | Domeniul public al municipiului Adjud potrivit Hotărârii Consiliului Local nr. 63/2009, Legea nr. 24/2007, Hotărârea Consiliului Local al Municipiului Adjud nr.117/2009, Hotărârea Guvernului nr.979/2009 |
| 318 | 2.4.2.10. | Spații verzi | Municipiul Adjud, Strada Stadionului, suprafață 270 mp | 2009 | 34,360.59 | Domeniul public al municipiului Adjud potrivit Hotărârii Consiliului Local nr. 63/2009, Legea nr. 24/2007, Hotărârea Consiliului Local al Municipiului Adjud nr.117/2009, Hotărârea Guvernului nr.979/2009 |
| 319 | 2.4.2.10. | Spații verzi | Municipiul Adjud, Strada Avram Iancu, suprafață 300 mp | 2009 | 38,178.42 | Domeniul public al municipiului Adjud potrivit Hotărârii Consiliului Local nr. 63/2009, Legea nr. 24/2007, Hotărârea Consiliului Local al Municipiului Adjud nr.117/2009, Hotărârea Guvernului nr.979/2009 |
| 320 | 2.4.2.10. | Spații verzi | Municipiul Adjud, Strada Teiului, suprafață 820 mp | 2009 | 104,354.36 | Domeniul public al municipiului Adjud potrivit Hotărârii Consiliului Local nr. 63/2009, Legea nr. 24/2007, Hotărârea Consiliului Local al Municipiului Adjud nr.117/2009, Hotărârea Guvernului nr.979/2009 |
| 321 | 2.4.2.10. | Spații verzi | Municipiul Adjud, Strada Eroilor, suprafață 1.180 mp | 2009 | 150,168.46 | Domeniul public al municipiului Adjud potrivit Hotărârii Consiliului Local nr. 63/2009, Legea nr. 24/2007, Hotărârea Consiliului Local al Municipiului Adjud nr.117/2009, Hotărârea Guvernului nr.979/2009 |

| | | | | | | |
|-----|-----------|--------------|--|------|--------------|--|
| 322 | 2.4.2.10. | Spații verzi | Municipiul Adjud, Strada Republicii, suprafață 10.090 mp | 2009 | 1,284,067.63 | Domeniul public al municipiului Adjud potrivit Hotărârii Consiliului Local nr. 63/2009, Legea nr. 24/2007, Hotărârea Consiliului Local al Municipiului Adjud nr.117/2009, Hotărârea Guvernului nr.979/2009 |
| 323 | 2.4.2.10. | Spații verzi | Municipiul Adjud, Strada Libertății – zona Casa de Cultură, suprafață 3.380 mp | 2009 | 430,143.56 | Domeniul public al municipiului Adjud potrivit Hotărârii Consiliului Local nr. 63/2009, Legea nr. 24/2007, Hotărârea Consiliului Local al Municipiului Adjud nr.117/2009, Hotărârea Guvernului nr.979/2009 |
| 324 | 2.4.2.10. | Spații verzi | Municipiul Adjud, Strada Vasile Alecsandri, 660 mp | 2009 | 83,992.53 | Domeniul public al municipiului Adjud potrivit Hotărârii Consiliului Local nr. 63/2009, Legea nr. 24/2007, Hotărârea Consiliului Local al Municipiului Adjud nr.117/2009, Hotărârea Guvernului nr.979/2009 |
| 325 | 2.4.2.10. | Spații verzi | Municipiul Adjud, Strada Onești, suprafață 13.500 mp | 2009 | 1,718,029.02 | Domeniul public al municipiului Adjud potrivit Hotărârii Consiliului Local nr. 63/2009, Legea nr. 24/2007, Hotărârea Consiliului Local al Municipiului Adjud nr.117/2009, Hotărârea Guvernului nr.979/2009 |
| 326 | 2.4.2.10. | Spații verzi | Municipiul Adjud, Strada Salcîmilor, suprafață 260 mp | 2009 | 33,087.97 | Domeniul public al municipiului Adjud potrivit Hotărârii Consiliului Local nr. 63/2009, Legea nr. 24/2007, Hotărârea Consiliului Local al Municipiului Adjud nr.117/2009, Hotărârea Guvernului nr.979/2009 |

| | | | | | | |
|-----|-----------|--------------|--|------|------------|--|
| 327 | 2.4.2.10. | Spații verzi | Municipiul Adjud, Intersecție drum național DN 2- drum național DN 11, suprafață 1.242 mp | 2009 | 158,058.68 | Domeniul public al municipiului Adjud potrivit Hotărârii Consiliului Local nr. 63/2009, Legea nr. 24/2007, Hotărârea Consiliului Local al Municipiului Adjud nr.117/2009, Hotărârea Guvernului nr.979/2009 |
| 328 | 2.4.2.10. | Spații verzi | Municipiul Adjud, Strada Libertății – zona blocurilor nr. 3, 4, școala nr. 4, suprafață 1.242 mp | 2009 | 158,058.68 | Domeniul public al municipiului Adjud potrivit Hotărârii Consiliului Local nr. 63/2009, Legea nr. 24/2007, Hotărârea Consiliului Local al Municipiului Adjud nr.117/2009, Hotărârea Guvernului nr.979/2009 |
| 329 | 2.4.2.10. | Spații verzi | Municipiul Adjud, scuar strada Libertății (spate Biserica Sfântul Dumitru), suprafață 900 mp | 2009 | 114,535.27 | Domeniul public al municipiului Adjud potrivit Hotărârii Consiliului Local nr. 63/2009, Legea nr. 24/2007, Hotărârea Consiliului Local al Municipiului Adjud nr.117/2009, Hotărârea Guvernului nr.979/2009 |
| 330 | 2.4.2.10. | Spații verzi | Municipiul Adjud, scuar strada Libertății (parc), suprafață 1.200 mp | 2009 | 152,713.69 | Domeniul public al municipiului Adjud potrivit Hotărârii Consiliului Local nr. 63/2009, Legea nr. 24/2007, Hotărârea Consiliului Local al Municipiului Adjud nr.117/2009, Hotărârea Guvernului nr.979/2009 |
| 331 | 2.4.2.10. | Spații verzi | Municipiul Adjud, scuar Casa de Cultură, suprafață 1.300 mp | 2009 | 165,439.83 | Domeniul public al municipiului Adjud potrivit Hotărârii Consiliului Local nr. 63/2009, Legea nr. 24/2007, Hotărârea Consiliului Local al Municipiului Adjud nr.117/2009, Hotărârea Guvernului nr.979/2009 |

| | | | | | | |
|-----|-----------|--------------|--|------|--------------|--|
| 332 | 2.4.2.10. | Spații verzi | Municipiul Adjud, Internat elevi Liceul Emil Botta, suprafață 700 mp | 2009 | 89,082.99 | Domeniul public al municipiului Adjud potrivit Hotărârii Consiliului Local nr. 63/2009, Legea nr. 24/2007, Hotărârea Consiliului Local al Municipiului Adjud nr.117/2009, Hotărârea Guvernului nr.979/2009 |
| 333 | 2.4.2.10. | Spații verzi | Municipiul Adjud, scuar Boulevardul Gării, suprafață 210 mp | 2009 | 26,724.90 | Domeniul public al municipiului Adjud potrivit Hotărârii Consiliului Local nr. 63/2009, Legea nr. 24/2007, Hotărârea Consiliului Local al Municipiului Adjud nr.117/2009, Hotărârea Guvernului nr.979/2009 |
| 334 | 2.4.2.10. | Spații verzi | Municipiul Adjud, Colegiul Tehnic „Gheorghe Balș”, suprafață 17.200 mp | 2009 | 2,188,896.24 | Domeniul public al municipiului Adjud potrivit Hotărârii Consiliului Local nr. 63/2009, Legea nr. 24/2007, Hotărârea Consiliului Local al Municipiului Adjud nr.117/2009, Hotărârea Guvernului nr.979/2009 |
| 335 | 2.4.2.10. | Spații verzi | Municipiul Adjud, Școala gimnazială Angela Gheorghiu, suprafață 963 mp | 2009 | 122,552.74 | Domeniul public al municipiului Adjud potrivit Hotărârii Consiliului Local nr. 63/2009, Legea nr. 24/2007, Hotărârea Consiliului Local al Municipiului Adjud nr.117/2009, Hotărârea Guvernului nr.979/2009 |
| 336 | 2.4.2.10. | Spații verzi | Municipiul Adjud, scuar strada Onești, suprafață 500 mp | 2009 | 63,635.25 | Domeniul public al municipiului Adjud potrivit Hotărârii Consiliului Local nr. 63/2009, Legea nr. 24/2007, Hotărârea Consiliului Local al Municipiului Adjud nr.117/2009, Hotărârea Guvernului nr.979/2009 |

| | | | | | | |
|-----|-----------|--------------|--|------|------------|--|
| 337 | 2.4.2.10. | Spații verzi | Municipiul Adjud, scuar strada Teiului, suprafață 230 mp | 2009 | 29,270.13 | Domeniul public al municipiului Adjud potrivit Hotărârii Consiliului Local nr. 63/2009, Legea nr. 24/2007, Hotărârea Consiliului Local al Municipiului Adjud nr.117/2009, Hotărârea Guvernului nr.979/2009 |
| 338 | 2.4.2.10. | Spații verzi | Municipiul Adjud, scuar Parcul Gării – Pasarelă, suprafață 1.075 mp | 2009 | 136,806.02 | Domeniul public al municipiului Adjud potrivit Hotărârii Consiliului Local nr. 63/2009, Legea nr. 24/2007, Hotărârea Consiliului Local al Municipiului Adjud nr.117/2009, Hotărârea Guvernului nr.979/2009 |
| 339 | 2.4.2.10. | Spații verzi | Municipiul Adjud, Zona blocurilor 27-28, suprafață 910 mp | 2009 | 115,807.89 | Domeniul public al municipiului Adjud potrivit Hotărârii Consiliului Local nr. 63/2009, Legea nr. 24/2007, Hotărârea Consiliului Local al Municipiului Adjud nr.117/2009, Hotărârea Guvernului nr.979/2009 |
| 340 | 2.4.2.10. | Spații verzi | Municipiul Adjud, scuar strada Revoluției, suprafață 250 mp | 2009 | 31,815.36 | Domeniul public al municipiului Adjud potrivit Hotărârii Consiliului Local nr. 63/2009, Legea nr. 24/2007, Hotărârea Consiliului Local al Municipiului Adjud nr.117/2009, Hotărârea Guvernului nr.979/2009 |
| 341 | 2.4.2.10. | Spații verzi | Municipiul Adjud, zona Salcîmilor aferentă ansamblului de locuințe, suprafață 4.661 mp | 2009 | 593,165.43 | Domeniul public al municipiului Adjud potrivit Hotărârii Consiliului Local nr. 63/2009, Legea nr. 24/2007, Hotărârea Consiliului Local al Municipiului Adjud nr.117/2009, Hotărârea Guvernului nr.979/2009 |

| | | | | | | |
|-----|-----------|--------------|--|------|------------|--|
| 342 | 2.4.2.10. | Spații verzi | Municipiul Adjud, zona Salcimilor incintă municipal Adjud și Stație de Salvare, suprafață 4.785 mp | 2009 | 608,945.84 | Domeniul public al municipiului Adjud potrivit Hotărârii Consiliului Local nr. 63/2009, Legea nr. 24/2007, Hotărârea Consiliului Local al Municipiului Adjud nr.117/2009, Hotărârea Guvernului nr.979/2009 |
| 343 | 2.4.2.10. | Spații verzi | Municipiul Adjud, zona bloc nr. 9, suprafață 2.400 mp | 2009 | 305,427.38 | Domeniul public al municipiului Adjud potrivit Hotărârii Consiliului Local nr. 63/2009, Legea nr. 24/2007, Hotărârea Consiliului Local al Municipiului Adjud nr.117/2009, Hotărârea Guvernului nr.979/2009 |
| 344 | 2.4.2.10. | Spații verzi | Municipiul Adjud, zona Poștă, suprafață 5.250 mp | 2009 | 668,122.40 | Domeniul public al municipiului Adjud potrivit Hotărârii Consiliului Local nr. 63/2009, Legea nr. 24/2007, Hotărârea Consiliului Local al Municipiului Adjud nr.117/2009, Hotărârea Guvernului nr.979/2009 |
| 345 | 2.4.2.10. | Spații verzi | Municipiul Adjud, zona bloc 64 – strada Republicii, suprafață 7.190 mp | 2009 | 915,009.54 | Domeniul public al municipiului Adjud potrivit Hotărârii Consiliului Local nr. 63/2009, Legea nr. 24/2007, Hotărârea Consiliului Local al Municipiului Adjud nr.117/2009, Hotărârea Guvernului nr.979/2009 |
| 346 | 2.4.2.10. | Spații verzi | Municipiul Adjud, zona Motel, suprafață 6300 mp | 2009 | 801,746.88 | Domeniul public al municipiului Adjud potrivit Hotărârii Consiliului Local nr. 63/2009, Legea nr. 24/2007, Hotărârea Consiliului Local al Municipiului Adjud nr.117/2009, Hotărârea Guvernului nr.979/2009 |

| | | | | | | |
|-----|-----------|--------------|--|------|------------|--|
| 347 | 2.4.2.10. | Spații verzi | Municipiul Adjud, Grădinița nr. 4 (fostă creșă de copii), suprafață 5.500 mp | 2009 | 699,937.75 | Domeniul public al municipiului Adjud potrivit Hotărârii Consiliului Local nr. 63/2009, Legea nr. 24/2007, Hotărârea Consiliului Local al Municipiului Adjud nr.117/2009, Hotărârea Guvernului nr.979/2009 |
| 348 | 2.4.2.10. | Spații verzi | Municipiul Adjud, zona Bisericii, suprafață 2.500 mp | 2009 | 318,153.52 | Domeniul public al municipiului Adjud potrivit Hotărârii Consiliului Local nr. 63/2009, Legea nr. 24/2007, Hotărârea Consiliului Local al Municipiului Adjud nr.117/2009, Hotărârea Guvernului nr.979/2009 |
| 349 | 2.4.2.10. | Spații verzi | Municipiul Adjud, zona bl. 17, suprafață 1.500 mp | 2009 | 190,892.11 | Domeniul public al municipiului Adjud potrivit Hotărârii Consiliului Local nr. 63/2009, Legea nr. 24/2007, Hotărârea Consiliului Local al Municipiului Adjud nr.117/2009, Hotărârea Guvernului nr.979/2009 |
| 350 | 2.4.2.10. | Spații verzi | Municipiul Adjud, Școala gimnazială „Mihail Armencea”, suprafață 1.900 mp | 2009 | 241,796.68 | Domeniul public al municipiului Adjud potrivit Hotărârii Consiliului Local nr. 63/2009, Legea nr. 24/2007, Hotărârea Consiliului Local al Municipiului Adjud nr.117/2009, Hotărârea Guvernului nr.979/2009 |
| 351 | 2.4.2.10. | Spații verzi | Municipiul Adjud, zona BCR, suprafață 2.500 mp | 2009 | 318,153.52 | Domeniul public al municipiului Adjud potrivit Hotărârii Consiliului Local nr. 63/2009, Legea nr. 24/2007, Hotărârea Consiliului Local al Municipiului Adjud nr.117/2009, Hotărârea Guvernului nr.979/2009 |

| | | | | | | |
|-----|-----------|--------------|--|------|--------------|--|
| 352 | 2.4.2.10. | Spații verzi | Municipiul Adjud, zona blocuri ANL, suprafață 2.800 mp | 2009 | 356,331.95 | Domeniul public al municipiului Adjud potrivit Hotărârii Consiliului Local nr. 63/2009, Legea nr. 24/2007, Hotărârea Consiliului Local al Municipiului Adjud nr.117/2009, Hotărârea Guvernului nr.979/2009 |
| 353 | 2.4.2.10. | Spații verzi | Municipiul Adjud, Cimitir I (Obor) suprafață 5.307 mp | 2009 | 675,376.30 | Domeniul public al municipiului Adjud potrivit Hotărârii Consiliului Local nr. 63/2009, Legea nr. 24/2007, Hotărârea Consiliului Local al Municipiului Adjud nr.117/2009, Hotărârea Guvernului nr.979/2009 |
| 354 | 2.4.2.10. | Spații verzi | Municipiul Adjud, Cimitir II (Copăcești), suprafață 3.744 mp | 2009 | 476,466.72 | Domeniul public al municipiului Adjud potrivit Hotărârii Consiliului Local nr. 63/2009, Legea nr. 24/2007, Hotărârea Consiliului Local al Municipiului Adjud nr.117/2009, Hotărârea Guvernului nr.979/2009 |
| 355 | 2.4.2.10. | Spații verzi | Municipiul Adjud, zona Siret – Sirețel, suprafață 9000 mp | 2009 | 1,145,352.68 | Domeniul public al municipiului Adjud potrivit Hotărârii Consiliului Local nr. 63/2009, Legea nr. 24/2007, Hotărârea Consiliului Local al Municipiului Adjud nr.117/2009, Hotărârea Guvernului nr.979/2009 |
| 356 | 1.8.1. | Puș forat | Municipiul Adjud, sediu Primărie, strada Stadionului nr. 2 | 2008 | 14,112.19 | Domeniul public al municipiului Adjud, proces-verbal de recepție nr. 10523/18.07.2008, Hotărârea Consiliului Local al Municipiului Adjud nr.117/2009, Hotărârea Guvernului nr.979/2009 |

| | | | | | | |
|-----|----------|------------------|--|------|--------------|---|
| 357 | 1.8.1. | Puț forat | Municipiul Adjud, sala de sport Stadion | 2008 | 18,079.24 | Domeniul public al municipiului Adjud, potrivit Hotărârii Consiliului Local nr.117/2009, Hotărârea Guvernului nr.979/2009 |
| 358 | 1.6.2. | Sală de sport | Municipiul Adjud, în incinta Școlii gimnaziale nr.4 "Mareșal Alexandru Averescu", suprafață 1102 mp | 2009 | 1,778,004.21 | Domeniul public al municipiului Adjud, potrivit Hotărârii Consiliului Local nr.117/2009, Hotărârea Guvernului nr.979/2009 |
| 359 | 1.6.2. | Sală de sport | Municipiul Adjud, zona stadion. Strada Republicii, nr. 4, suprafață construită 1109,70 mp, N – stadion, S – strada Tineretului, E – stadion, V – strada Republicii, C.F. 3081N | 2004 | 455,767.24 | Domeniul public al municipiului Adjud, potrivit Hotărârii Consiliului Local al Municipiului Adjud nr.117/2009, Hotărârea Guvernului nr.979/2009 |
| 360 | 1.3.7.1. | Strada Avântului | Municipiul Adjud, cartier Burcioaia, N – proprietăți particulare, S – Primăria municipiului Adjud, E – proprietăți particulare, V – strada Moldovei, lungime 180 ml | 2006 | 11,988.00 | Domeniul public al municipiului Adjud, potrivit Hotărârii Consiliului Local nr. 107/2006 |
| 361 | 1.3.7.1. | Strada Voinței | Municipiul Adjud, cartier Burcioaia, N – Primăria municipiului Adjud, S – proprietăți particulare, E – proprietăți particulare, V – strada Moldovei, lungime 120 ml | 2006 | 7,992.00 | Domeniul public al municipiului Adjud, potrivit Hotărârii Consiliului Local nr. 107/2006 |

| | | | | | | |
|-----|-----------|---------------------------------|--|------|--------------|--|
| 362 | 2.4.2.10. | Parc | Municipiul Adjud, strada Constructorilor, N-strada Constructorilor, S-strada Constructorilor, E-strada Constructorilor, V-strada Constructorilor, 1400 mp teren | 2009 | 526,386.85 | Domeniul public al municipiului Adjud potrivit Hotărârii Consiliului Local nr. 56/2009 |
| 363 | 1.3.7.2. | Strada Papareș | Municipiul Adjud, T105 P582/1, N - proprietăți particulare, S - proprietăți particulare, E - strada Republicii, V - strada Câmpului, lungime 400 ml | 2010 | 149,563.00 | Domeniul public al municipiului Adjud, potrivit Hotărârii Consiliului Local nr. 4/2010 |
| 364 | 1.6.11. | Locuințe sociale 40 apartamente | Municipiul Adjud, Locuințe sociale, Strada Copăcești, 40 apartamente | 2009 | 4,592,883.27 | Autorizație de construire nr.91/29.05.2007, proces-verbal de recepție la terminarea lucrărilor nr.13807/13.11.2007, Hotărârea Consiliului Local al Municipiului Adjud nr.49/2010 |
| 365 | 1.6.11. | Locuințe sociale 28 apartamente | Municipiul Adjud, Locuințe sociale P+1, Strada Copăcești, nr.78 A, 28 apartamente | 2009 | 3,622,188.45 | Autorizație de construire nr.26/23.03.2009, proces-verbal de recepție la terminarea lucrărilor nr.14312/27.11.2009, proces-verbal de recepție la terminarea lucrărilor nr.14864/11.12.2009, Hotărârea Consiliului Local al Municipiului Adjud nr.49/2010 |

| | | | | | | |
|-----|----------|--|--|------|---|---|
| 366 | 1.3.7.1. | Drum de legătură spre Cătun Boșcani | Municipiul Adjud, parcelele 437, 434, 432, 473/1, 409/1, N - proprietăți particulare-terenuri agricole, S - calea ferată S.C. Vrancart, cătun Boșcani, E - liziera pădure, V - pasaj pietonal S.C. Vrancart S.A., lungime 3664 ml, 29448 mp , CF nr. 51489 | 2011 | 3,082,147.27 | Legea 213/1998, Ordonanța de Guvern nr. 43/1997, Hotărârea Consiliului Local al Municipiului Adjud nr.43/2011 |
| 367 | 1.3.7.1. | Drum de exploatare agricolă | Municipiul Adjud, extravilan, tarla 11, parcela 37, suprafața 6297 mp | 2011 | 29,842.70 | Domeniul public al municipiului Adjud potrivit Ordonanței de Guvern nr. 43/1997, Hotărârea Consiliului Local al Municipiului Adjud nr.83/2011 |
| 368 | 1.3.7.1. | Drum de exploatare agricolă | Municipiul Adjud, extravilan, tarla 1, parcela 5, suprafața 417 mp | 2011 | 1,976.24 | Domeniul public al municipiului Adjud potrivit Ordonanței de Guvern nr. 43/1997, Hotărârea Consiliului Local al Municipiului Adjud nr.83/2011 |
| 369 | 1.3.7.1. | Drum de exploatare agricolă | Municipiul Adjud, extravilan, tarla 2, parcela 6, 6/1, suprafața 3791 mp | 2011 | 17,966.28 | Domeniul public al municipiului Adjud potrivit Ordonanței de Guvern nr. 43/1997, Hotărârea Consiliului Local al Municipiului Adjud nr.83/2011 |
| 370 | 1.3.7.1. | Drum de exploatare agricolă | Municipiul Adjud, extravilan, tarla 11, parcela 44, suprafața 3455 mp | 2011 | 16,373.91 | Domeniul public al municipiului Adjud potrivit Ordonanței de Guvern nr. 43/1997, Hotărârea Consiliului Local al Municipiului Adjud nr.83/2011 |
| 371 | 1.1.17. | Stația de sortare, compostare deșeuri oraș Mărășești | Orașul Mărășești, N-pășune, S-stație epurare-, E-pășune, V-stație epurare | 2011 | 2.059.693,84 din care: val.construcție 2.023.409,91 val.teren 36.283,93 | Domeniul public al municipiului Adjud, potrivit Hotărârii Consiliului Local nr. 52 din 26.05.2011, Hotărârea Consiliului Local nr. 48/2014 |

| | | | | | | |
|-----|----------|--|---|------|--|---|
| 372 | 1.2.1. | Imobil Serviciul Public de Protecția Plantelor - formație de prestări servicii | Municipiul Adjud, strada Teiului nr.10, N-SC Bîrlă&Machedon SRL, S-Stoica Vasile, E-strada Teiului, V-Cimitir, T47, P1891,1895, suprafață 5462 mp din care 1655 mp curți-construcții (C1 - 136 mp, C2 - 113 mp) și 3807 mp livadă, CF 56107 | 2013 | 221.361,56 din care: val.construcție 190.149,10 val.teren 31.212,46 | Domeniul public al municipiului Adjud, potrivit Hotărârii Consiliului Local nr. 51/2013 |
| 373 | 1.6.4. | Clădire administrativă | Municipiul Adjud, strada Nicolae Bălcescu, nr.12, sediu Serviciul Impozite și Taxe Locale Adjud, N - benzinărie LUK OIL, S - bl.67, E - strada Moș Ion Roată, V - Telekom România, 1357 mp teren, 308 mp clădiri, CF 2414, nr.cadastral 2043 | 2013 | 1.760.478,71 din care: val.construcție 641.634,71 val.teren 1.118.844,00 | Domeniul public al municipiului Adjud, potrivit Hotărârii Consiliului Local al Municipiului Adjud nr.103/2013 |
| 374 | 1.3.7.1. | Strada Fundătura Copăcești | Municipiul Adjud, T120 P625, N - Primăria municipiului Adjud, S - strada Copăcești, E - proprietăți particulare, V - Primăria municipiului Adjud, lungime 235 ml | 2014 | 69.059.00 | Domeniul public al municipiului Adjud, potrivit Hotărârii Consiliului Local nr. 6/2014 |
| 375 | 1.3.7.1. | Strada Brândușei | Municipiul Adjud, N - proprietăți particulare, S - proprietăți particulare, E - strada Eroilor, V - strada Teiului, lungime 46 ml | 2014 | 23.597.00 | Domeniul public al municipiului Adjud, potrivit Hotărârii Consiliului Local nr. 6/2014 |

| | | | | | | |
|-----|----------|---|---|------|---|---|
| 376 | 1.3.7.2. | Strada Lunca Troțușului | Municipiul Adjud, N – Primăria municipiului Adjud, S – strada Copăcești, E – proprietăți particulare, V – Primăria municipiului Adjud, lungime 705 ml | 2014 | 395,455.00 | Domeniul public al municipiului Adjud, potrivit Hotărârii Consiliului Local nr. 6/2014 |
| 377 | 1.7.1.2 | Sistem iluminat public în municipiul Adjud | Municipiul Adjud | 2014 | 4,865,240.83 | Domeniul public al municipiului Adjud, potrivit Hotărârii Consiliului Local nr.50 din 30.03.2009, Hotărârea Consiliului Local nr. 48/2014 |
| 378 | 1.6.8. | Imobil (fost sediu Miliție) | Municipiul Adjud, strada 1 Mai nr.11-13, T3/1 P145, N-proprietate particulară, S-strada Vasile Alecsandri, E-proprietate particulară, V-strada 1 Mai, teren 189 mp, clădire 153 mp | 2014 | 68.451,00 din care: val.construcție 40.759 val.teren 27.692,00 | Domeniul public al municipiului Adjud, potrivit Hotărârii Consiliului Local nr.142/2014, Hotărârea Consiliului Local nr. 29/2015 |
| 379 | 1.6.2. | Sală sport | Municipiul Adjud, strada Islaz nr.2, T2 P140, N-proprietate particulară, S-strada Islaz, E-strada Costache Negri, V-Secția de Pompieri Adjud, teren 236 mp, clădire 149 mp, CF 56420 nr.cadastral 56420 | 2014 | 57.447,00 din care: val.construcție 39.634 val.teren 17.813,00 | Domeniul public al municipiului Adjud, potrivit Hotărârii Consiliului Local nr.166/2014 |
| 380 | 1.6.2. | Monumentul luptătorilor care au contribuit la victoria Revoluției române din Decembrie 1989 | Municipiul Adjud, strada Republicii, nr.19-38, în Parcul municipal, 109,00 mp, T64/2 P384/1 | 2015 | | Domeniul public al municipiului Adjud, potrivit Hotărârii Consiliului Local nr. 8/2015 |
| 381 | 1.8.6. | Rețea apă | Municipiul Adjud, strada 1 Decembrie 1918 | 2015 | 154,292.30 | Domeniul public al municipiului Adjud, potrivit Hotărârii Consiliului Local nr. 25/2015 |

| | | | | | | | |
|-----|--------|-----------|--------------------------|---------------------|------|------------|---|
| 382 | 1.8.6. | Rețea apă | Municipiul Avram Iancu | Adjud, strada | 2015 | 173,829.63 | Domeniul public al municipiului Adjud, potrivit Hotărârii Consiliului Local nr. 25/2015 |
| 383 | 1.8.6. | Rețea apă | Municipiul Ipătescu | Adjud, strada Ana | 2015 | 160,807.85 | Domeniul public al municipiului Adjud, potrivit Hotărârii Consiliului Local nr. 25/2015 |
| 384 | 1.8.6. | Rețea apă | Municipiul Albinei | Adjud, strada | 2015 | 29,255.87 | Domeniul public al municipiului Adjud, potrivit Hotărârii Consiliului Local nr. 25/2015 |
| 385 | 1.8.6. | Rețea apă | Municipiul Bolliac | Adjud, strada Cezar | 2015 | 20,423.97 | Domeniul public al municipiului Adjud, potrivit Hotărârii Consiliului Local nr. 25/2015 |
| 386 | 1.8.6. | Rețea apă | Municipiul Botta | Adjud, strada Emil | 2015 | 22,636.45 | Domeniul public al municipiului Adjud, potrivit Hotărârii Consiliului Local nr. 25/2015 |
| 387 | 1.8.6. | Rețea apă | Municipiul Eroilor | Adjud, strada | 2015 | 68,257.99 | Domeniul public al municipiului Adjud, potrivit Hotărârii Consiliului Local nr. 25/2015 |
| 388 | 1.8.6. | Rețea apă | Municipiul Fântânilor | Adjud, strada | 2015 | 36,774.14 | Domeniul public al municipiului Adjud, potrivit Hotărârii Consiliului Local nr. 25/2015 |
| 389 | 1.8.6. | Rețea apă | Municipiul Adjud | Adjud, strada Gării | 2015 | 161,870.29 | Domeniul public al municipiului Adjud, potrivit Hotărârii Consiliului Local nr. 25/2015 |
| 390 | 1.8.6. | Rețea apă | Municipiul Ion Roată | Adjud, strada Moș | 2015 | 80,078.75 | Domeniul public al municipiului Adjud, potrivit Hotărârii Consiliului Local nr. 25/2015 |
| 391 | 1.8.6. | Rețea apă | Municipiul Independenței | Adjud, strada | 2015 | 115,724.25 | Domeniul public al municipiului Adjud, potrivit Hotărârii Consiliului Local nr. 25/2015 |

| | | | | | | | |
|-----|--------|-----------|--------------------------------|---------------------|------|------------|---|
| 392 | 1.8.6. | Rețea apă | Municipiul Movilei | Adjud, strada | 2015 | 40,593.07 | Domeniul public al municipiului Adjud, potrivit Hotărârii Consiliului Local nr. 25/2015 |
| 393 | 1.8.6. | Rețea apă | Municipiul Orizontului | Adjud, strada | 2015 | 67,865.27 | Domeniul public al municipiului Adjud, potrivit Hotărârii Consiliului Local nr. 25/2015 |
| 394 | 1.8.6. | Rețea apă | Municipiul Salcânilor | Adjud, strada | 2015 | 129,333.34 | Domeniul public al municipiului Adjud, potrivit Hotărârii Consiliului Local nr. 25/2015 |
| 395 | 1.8.6. | Rețea apă | Municipiul Adjud, strada Siret | Adjud, strada Siret | 2015 | 169,662.79 | Domeniul public al municipiului Adjud, potrivit Hotărârii Consiliului Local nr. 25/2015 |
| 396 | 1.8.6. | Rețea apă | Municipiul Stejarului | Adjud, strada | 2015 | 38,348.62 | Domeniul public al municipiului Adjud, potrivit Hotărârii Consiliului Local nr. 25/2015 |
| 397 | 1.8.6. | Rețea apă | Municipiul Teiului | Adjud, strada | 2015 | 152,234.46 | Domeniul public al municipiului Adjud, potrivit Hotărârii Consiliului Local nr. 25/2015 |
| 398 | 1.8.6. | Rețea apă | Municipiul Tineretului | Adjud, strada | 2015 | 132,541.14 | Domeniul public al municipiului Adjud, potrivit Hotărârii Consiliului Local nr. 25/2015 |
| 399 | 1.8.6. | Rețea apă | Municipiul Vânători | Adjud, strada | 2015 | 153,836.44 | Domeniul public al municipiului Adjud, potrivit Hotărârii Consiliului Local nr. 25/2015 |
| 400 | 1.8.6. | Rețea apă | Municipiul Garoafei | Adjud, strada | 2015 | 22,576.86 | Domeniul public al municipiului Adjud, potrivit Hotărârii Consiliului Local nr. 25/2015 |
| 401 | 1.8.6. | Rețea apă | Municipiul Adjud, strada Morii | Adjud, strada Morii | 2015 | 46,861.49 | Domeniul public al municipiului Adjud, potrivit Hotărârii Consiliului Local nr. 25/2015 |

| | | | | | | |
|-----|--------|---------------------|---|------|------------|---|
| 402 | 1.8.6. | Rețea apă | Municipiul Adjud - localitate componentă Adjudu Vechi | 2015 | 989,744.32 | Domeniul public al municipiului Adjud, potrivit Hotărârii Consiliului Local nr. 25/2015 |
| 403 | 1.8.6. | Rețea apă | Municipiul Adjud - Cartier Vrancart | 2015 | 275,065.21 | Domeniul public al municipiului Adjud, potrivit Hotărârii Consiliului Local nr. 25/2015 |
| 404 | 1.8.6. | Rețea apă | Municipiul Adjud, strada Ecaterina Teodoroiu (de la strada Republicii E85 la Intersecția DN2 Adjud-Podu Turcului) | 2015 | 522,315.92 | Domeniul public al municipiului Adjud, potrivit Hotărârii Consiliului Local nr. 25/2015 |
| 405 | 1.8.6. | Extindere rețea apă | Municipiul Adjud, continuare Ecaterina Teodoroiu - Adjudu Vechi | 2015 | 402,651.53 | Domeniul public al municipiului Adjud, potrivit Hotărârii Consiliului Local nr. 25/2015 |
| 406 | 1.8.7. | Rețea canalizare | Municipiul Adjud, strada Albinei | 2015 | 41,155.44 | Domeniul public al municipiului Adjud, potrivit Hotărârii Consiliului Local al Municipiului Adjud nr.25/2015 |
| 407 | 1.8.7. | Rețea canalizare | Municipiul Adjud, strada Emil Botta | 2015 | 26,423.61 | Domeniul public al municipiului Adjud, potrivit Hotărârii Consiliului Local al Municipiului Adjud nr.25/2015 |
| 408 | 1.8.7. | Rețea canalizare | Municipiul Adjud, strada Fântânilor | 2015 | 24,170.05 | Domeniul public al municipiului Adjud, potrivit Hotărârii Consiliului Local al Municipiului Adjud nr.25/2015 |
| 409 | 1.8.7. | Rețea canalizare | Municipiul Adjud, strada Independenței | 2015 | 234,616.69 | Domeniul public al municipiului Adjud, potrivit Hotărârii Consiliului Local al Municipiului Adjud nr.25/2015 |
| 410 | 1.8.7. | Rețea canalizare | Municipiul Adjud, strada Islazului | 2015 | 326,502.04 | Domeniul public al municipiului Adjud, potrivit Hotărârii Consiliului Local al Municipiului Adjud nr.25/2015 |


| | | | | | | | |
|-----|--------|------------------|---------------------------|-----------------------------|------|------------|---|
| 411 | 1.8.7. | Rețea canalizare | Municipiul Movilei | Adjud, strada | 2015 | 28,141.02 | Domeniul public al municipiului Adjud, potrivit Hotărârii Consiliului Local al Municipiului Adjud nr.25/2015 |
| 412 | 1.8.7. | Rețea canalizare | Municipiul Orizontului | Adjud, strada | 2015 | 102,822.39 | Domeniul public al municipiului Adjud, potrivit Hotărârii Consiliului Local al Municipiului Adjud nr.25/2015 |
| 413 | 1.8.7. | Rețea canalizare | Municipiul Adjud, | strada Păcii | 2015 | 84,546.84 | Domeniul public al municipiului Adjud, potrivit Hotărârii Consiliului Local al Municipiului Adjud nr.25/2015 |
| 414 | 1.8.7. | Rețea canalizare | Municipiul Stejarului | Adjud, strada | 2015 | 76,364.18 | Domeniul public al municipiului Adjud, potrivit Hotărârii Consiliului Local al Municipiului Adjud nr.25/2015 |
| 415 | 1.8.7. | Rețea canalizare | Municipiul Tăbăcari | Adjud, strada | 2015 | 222,063.89 | Domeniul public al municipiului Adjud, potrivit Hotărârii Consiliului Local al Municipiului Adjud nr.25/2015 |
| 416 | 1.8.7. | Rețea canalizare | Municipiul Teiului | Adjud, strada | 2015 | 214,244.76 | Domeniul public al municipiului Adjud, potrivit Hotărârii Consiliului Local al Municipiului Adjud nr.25/2015 |
| 417 | 1.8.7. | Rețea canalizare | Municipiul Adjud, | strada Vasile Alecsandri | 2015 | 70,495.53 | Domeniul public al municipiului Adjud, potrivit Hotărârii Consiliului Local al Municipiului Adjud nr.25/2015 |
| 418 | 1.8.7. | Rețea canalizare | Municipiul Adjud, | strada Cezar Bolliac | 2015 | 29,044.27 | Domeniul public al municipiului Adjud, potrivit Hotărârii Consiliului Local al Municipiului Adjud nr.25/2015 |

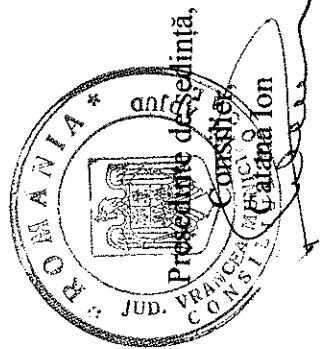
| | | | | | | |
|-----|--------|------------------|--|------|------------|--|
| 419 | 1.8.7. | Rețea canalizare | Municipiul Adjud, strada Mihail Kogălniceanu | 2015 | 320,412.20 | Domeniul public al municipiului Adjud, potrivit Hotărârii Consiliului Local al Municipiului Adjud nr.25/2015 |
| 420 | 1.8.7. | Rețea canalizare | Municipiul Muncii Adjud, strada | 2015 | 17,417.12 | Domeniul public al municipiului Adjud, potrivit Hotărârii Consiliului Local al Municipiului Adjud nr.25/2015 |
| 421 | 1.8.7. | Rețea canalizare | Municipiul Revoluției Adjud, strada | 2015 | 163,124.65 | Domeniul public al municipiului Adjud, potrivit Hotărârii Consiliului Local al Municipiului Adjud nr.25/2015 |
| 422 | 1.8.7. | Rețea canalizare | Municipiul Salcâmbilor Adjud, zona | 2015 | 58,327.61 | Domeniul public al municipiului Adjud, potrivit Hotărârii Consiliului Local al Municipiului Adjud nr.25/2015 |
| 423 | 1.8.7. | Rețea canalizare | Municipiul Ecaterina Teodoroiu Adjud, strada | 2015 | 187,092.73 | Domeniul public al municipiului Adjud, potrivit Hotărârii Consiliului Local al Municipiului Adjud nr.25/2015 |
| 424 | 1.8.7. | Rețea canalizare | Municipiul Garoafei Adjud, strada | 2015 | 36,780.48 | Domeniul public al municipiului Adjud, potrivit Hotărârii Consiliului Local al Municipiului Adjud nr.25/2015 |
| 425 | 1.8.7. | Rețea canalizare | Municipiul Adjud, strada Morii | 2015 | 94,110.81 | Domeniul public al municipiului Adjud, potrivit Hotărârii Consiliului Local al Municipiului Adjud nr.25/2015 |
| 426 | 1.8.7. | Rețea canalizare | Municipiul Pasajului Adjud, strada | 2015 | 55,233.08 | Domeniul public al municipiului Adjud, potrivit Hotărârii Consiliului Local al Municipiului Adjud nr.25/2015 |


| | | | | | | |
|-----|---------|---------------------------------|---|------|--------------|--|
| 427 | 1.8.7. | Rețea canalizare | Municipiul Rampei Adjud, strada | 2015 | 254,478.67 | Domeniul public al municipiului Adjud, potrivit Hotărârii Consiliului Local al Municipiului Adjud nr.25/2015 |
| 428 | 1.8.7. | Rețea canalizare | Municipiul Adjud, localitate componentă Adjudu Vechi | 2015 | 4,525,172.44 | Domeniul public al municipiului Adjud, potrivit Hotărârii Consiliului Local al Municipiului Adjud nr.25/2015 |
| 429 | 1.8.13. | Stație pompare apă uzată SPAU 1 | Municipiul Adjud MN 17 - SPAU 1 | 2015 | 463,092.48 | Domeniul public al municipiului Adjud, potrivit Hotărârii Consiliului Local al Municipiului Adjud nr.25/2015 |
| 430 | 1.8.13. | Stație pompare apă uzată SPAU 2 | Municipiul Adjud, strada Ecaterina Teodoroiu - SPAU 2 | 2015 | 781,661.73 | Domeniul public al municipiului Adjud, potrivit Hotărârii Consiliului Local al Municipiului Adjud nr.25/2015 |
| 431 | 1.8.13. | Stație pompare apă uzată SPAU 3 | Municipiul Adjud, strada Rampei - SPAU 3 | 2015 | 667,092.28 | Domeniul public al municipiului Adjud, potrivit Hotărârii Consiliului Local al Municipiului Adjud nr.25/2015 |
| 432 | 1.8.13. | Stație pompare apă uzată SPAU 4 | Municipiul Adjud, strada Ecaterina Teodoroiu SPAU 4 | 2015 | 777,433.72 | Domeniul public al municipiului Adjud, potrivit Hotărârii Consiliului Local al Municipiului Adjud nr.25/2015 |
| 433 | 1.8.13. | Stație pompare apă uzată SPAU 5 | Municipiul Adjud | 2015 | 299,711.16 | Domeniul public al municipiului Adjud, potrivit Hotărârii Consiliului Local al Municipiului Adjud nr.25/2015 |

| | | | | | | |
|-----|----------|-------------------|--|------|------------|--|
| 434 | 1.3.7.1. | Strada Rozelor | Municipiul Adjud, N-proprietăți particulare, S - strada Tineretului, E - proprietăți particulare, V - Stadion, lungime 81 ml | 2015 | 81,492.01 | Domeniul public al municipiului Adjud, potrivit Hotărârii Consiliului Local nr. 110/2011, Hotărârea Consiliului Local al Municipiului Adjud nr.62/2015 |
| 435 | 1.3.7.1. | Strada Primăverii | Municipiul Adjud, N-proprietăți particulare, S - proprietăți particulare, E - strada Teiului, V - strada Republicii, lungime 440 ml | 2015 | 205,737.00 | Domeniul public al municipiului Adjud, potrivit Hotărârii Consiliului Local nr. 101/2014, Hotărârea Consiliului Local al Municipiului Adjud nr.62/2015 |
| 436 | 1.3.7.1. | Drum de acces | Municipiul Adjud, Cătun Boșcani, T 64 P 384/1, N - Drum de legătura spre Cătun Boșcani, S - proprietăți particulare, E - proprietăți particulare, V - proprietăți particulare, lungime 215 ml, suprafață 1563 mp | 2015 | 1,378.56 | Domeniul public al municipiului Adjud, potrivit Hotărârii Consiliului Local nr. 129/2015 |

Întocmit

Insp. Grobnicu  Mădela



Contrasemnează,
Secretarul municipiului Adjud,
Jr. Sibîșan Andra - Genoveva 

**DOMENIUL PRIVAT AL MUNICIPIULUI ADJUD
2016**

**BUNURI IMOBILE
CLĂDIRI ȘI TERENURI**

A. CLĂDIRI PENTRU LOCUINȚE

| Nr. Crt. | Denumirea bunului | Adresa | Observații |
|-----------------|----------------------------------|--|---------------------|
| 1. | Apartament 1 camera | Str.Libertatii nr.12 , Bloc 13, Ap.63 | Contract închiriere |
| 2. | Apartament 1 camera | Str.Libertatii nr.14 , Bloc 13, Ap.23 | Contract închiriere |
| 3. | Apartament 1 camera | Str.Libertatii nr.13 , Bloc 14, Ap.63 | Contract închiriere |
| 4. | Apartament 2 camere | Str.Libertatii nr.16, Bloc 20, Ap.9 | Contract închiriere |
| 5. | Apartament 3 camere | Str.Libertatii nr.16 , Bloc 21, Ap.20 | Contract închiriere |
| 6. | Apartament 2 camere | Str.Libertatii nr.12 A, Bloc 22, Ap.25 | Contract închiriere |
| 7. | Apartament 3 camere | Str.Libertatii nr.12 A, Bloc 22, Ap.22 | Contract închiriere |
| 8. | Apartament 2 camere | Str.I.Roata nr.9 A, Bloc 23, Ap.58 | Contract închiriere |
| 9. | Apartament 3 camere | Str.I.Roata nr.9 A, Bloc 23, Ap.63 | Contract închiriere |
| 10. | Apartament 2 camere | Str.Siret, nr.10 , Bloc 26, Ap.13 | Contract închiriere |
| 11. | Apartament 3 camere-gradiniță | Str.Siret, nr.6, Bloc32, Ap.35 | Contract închiriere |
| 12. | Apartament 3 camere-gradiniță | Str. Siret, nr.6 C, Bloc 32, Ap.52 | Contract închiriere |
| 13. | Apartament 2 camere | Str.I.Roata , Bloc 53, Ap.17 | Contract închiriere |
| 14. | Apartament 2 camere | Str.I.Roata nr.16 , Bloc 54, Ap.20 | Contract închiriere |
| 15. | Apartament 2 camere | Str.Republicii, nr.12, bl.59, ap.38 | Contract închiriere |
| 16. | Apartament 3 camere | Str.Eroilor, Bloc 3, Ap.4 | Contract închiriere |
| 17. | Apartament 1 camera | Str.Copacesti, nr.31C, Bloc 2, Ap.2 | Contract închiriere |
| 18. | Apartament 1 camera | Str.Copacesti, nr.31C, Bloc 2, Ap.3 | Contract închiriere |
| 19. | Apartament 1 camera | Str.Copacesti, nr.31C, Bloc 2, Ap.5 | Contract închiriere |
| 20. | Apartament 1 camera | Str.Copacesti, nr.31C, Bloc 2, Ap.6 | Contract închiriere |
| 21. | Apartament 1 camera | Str.Copacesti, nr.31C, Bloc 2, Ap.8 | Contract închiriere |
| 22. | Apartament 1 camera | Str.Copacesti, nr.31C, Bloc 2, Ap.9 | Contract închiriere |
| 23. | Apartament 1 camera | Str.Copacesti, nr.31C, Bloc 2, Ap.10 | Contract închiriere |
| 24. | Apartament 1 camera | Str.Copacesti, nr.31C, Bloc 2, Ap.12 | Contract închiriere |
| 25. | Imobil (locuință +teren aferent) | Str.Al.I.Cuza, nr.31 | Contract închiriere |
| 26. | Imobil (locuință +teren aferent) | Str.Al.I.Cuza, nr.32 | Contract închiriere |
| 27. | Imobil (locuință +teren aferent) | Str.Al.I.Cuza, nr.146 | Contract închiriere |
| 28. | Imobil (locuință +teren aferent) | Str.Izlaz, nr.2 | Contract închiriere |
| 29. | Apartament 1 camera | Str.1 Mai, bl.12, ap.1 | Contract închiriere |
| 30. | Apartament 1 camera | Str.1 Mai, bl.12, ap.2 | Contract închiriere |
| 31. | Apartament 1 camera | Str.1 Mai, bl.12, ap.3 | Contract închiriere |
| 32. | Apartament 1 camera | Str.1 Mai, bl.12, ap.4 | Contract închiriere |
| 33. | Apartament 1 camera | Str.1 Mai, bl.12, ap.5 | Contract închiriere |
| 34. | Apartament 1 camera | Str.1 Mai, bl.12, ap.6 | Contract închiriere |

| Nr. Crt. | Denumirea bunului | Adresa | Observații |
|----------|---------------------|------------------------|---------------------|
| 35. | Apartament 2 camere | Str.1 Mai, bl.12, ap.7 | Contract închiriere |
| 36. | Apartament 2 camere | Str.Siret, bl.41, ap.9 | Contract închiriere |

B. CLĂDIRI SAU TERENURI CU ALTĂ DESTINAȚIE

| nr crt | Denumirea bunului | Adresa bunului | Suprafața | Situația juridică actuală,denumire act proprietate, sau alte acte doveditoare | Observații |
|--------|---|---|-----------|---|------------------------------------|
| 1. | Spațiu comercial | Adjud, str. N. Bălcescu bloc nr. 99, parter | 6 mp | Hotărârea Consiliului Local nr.82/2011 | Închiriat Berbece Dorel |
| 2. | Cabinet medical | Adjud, str. I.Roată, nr.9 | 23,06 mp | Hotărârea Consiliului Local nr.82/2011 | Concesionat de S.C. Medcenter |
| 3. | Cabinet medical | Adjud, str.I. Roata, nr.9 | 14,45 mp | Hotărârea Consiliului Local nr.82/2011 | Concesionat de S.C. Eliomed S.R.L. |
| 4. | Cabinet medical | Adjud, str.I.Roată, nr.9, parter | 123,28 mp | Hotărârea Consiliului Local nr.82/2011 | Contract de comodat |
| 5. | Sediu partid | Adjud, str.1 Mai, bl.12, et.2, cam.1 si 2 | 21 mp | Hotărârea Consiliului Local nr.82/2011 | Contract închiriere PDL |
| 6. | Sediu partid | Adjud, str.1 Mai, bl.12, et.2, cam.3 | 11 mp | Hotărârea Consiliului Local nr.82/2011 | Contract închiriere PC |
| 7. | Sediu firma | Adjud, Str.1 Mai, bl.12, et.2, cam.4 | 11 mp | Hotărârea Consiliului Local nr.82/2011 | LIBER |
| 8. | Sediu partid | Adjud, str.1 Mai, bl.12, et.2, cam.6 | 11 mp | Hotărârea Consiliului Local nr.82/2011 | Contract închiriere PRM |
| 9. | Sediu partid | Adjud, Str.1 Mai, bl.12, et.2, cam.7 | 11 mp | Hotărârea Consiliului Local nr.82/2011 | Contract închiriere PNTCD |
| 10. | Sediu partid | Adjud, str.1 Mai, bl.12, et.2, cam.8 | 11 mp | Hotărârea Consiliului Local nr.82/2011 | Contract închiriere PNL |
| 11. | Sediu Inspectorat Teritorial de Muncă-filiala Adjud | Adjud, str.V.Alecsandri, nr.8, parter | 49,75 mp | Hotărârea Consiliului Local nr.82/2011 | Contract închiriere |
| 12. | Teren folosință agricolă | Adjud, str.M.Kogalniceanu, T 120, P 619 | 1107 mp | Hotărârea Consiliului Local nr.82/2011 | Concesionat de Hagi Gheorghe |
| 13. | Teren folosință agricolă | Adjud, str.M.Kogalniceanu, nr.37 | 1297 mp | Hotărârea Consiliului Local nr.82/2011 | Concesionat de Dingu Camelia |

| nr crt | Denumirea bunului | Adresa bunului | Suprafața | Situația juridică actuală,denumire act proprietate, sau alte acte doveditoare | Observații |
|--------|--|---|---|---|---|
| 14. | Teren folosință agricolă | Adjud, str.M.Kogalniceanu, T 5, P 270/271 | 700 mp | Hotărârea Consiliului Local nr.82/2011 | Concesionat de Sava Iulian |
| 15. | Clădire–fost magazin sătesc Adjudu-Vechi | Sat Adjudu-Vechi, T 20, P 398 | 126,4 mp | Hotărârea Consiliului Local nr.82/2011 | Concesionat de Nica Dumitru |
| 16. | Teren aferent fost magazin sătesc Adjudu-Vechi | Sat Adjudu-Vechi, T 20, P 398 | 188 mp | Hotărârea Consiliului Local nr.82/2011 | Liber |
| 17. | Teren folosință agricolă | Sat. Adjudu-Vechi | 5047 mp | Hotărârea Consiliului Local nr.21/2012- 40/2012 | Terenuri date în administrare |
| 18. | Teren | Adjud, str.T.Vladimirescu, zona bl.79 | 313 mp | Hotărârea Consiliului Local nr.147/2014 | Concesionat de Leau Adrian |
| 19. | Teren | Adjud,Str.Copăcești, nr.2 | 1267 mp | Hotărârea Consiliului Local nr.109/2013 | Teren fostă clădire spital orășenesc |
| 20. | Clădire și teren Căminul Cultural | Adjud,sat.Adjudu- Vechi | Clădire 286 mp și teren aferent 3273 mp | HCL nr. 115/2013 | Lucrări de investiții |
| 21. | Clădire și teren Sală de Sport | Adjud, str. Libertatii, nr.7A | Clădire 1768 și teren aferent 2003 mp | HCL nr. 116/2013 | Lucrări de investiții |
| 22. | Teren extravilan | Adjud, cartier Burcioaia | 14242 mp | Hotărârea Consiliului Local nr. 157/2013 | Închiriat de S.C.OMV PETROM S.A. |
| 23. | Teren extravilan | Adjud | 78500 mp T 128/1, P 708 | Hotărârea Consiliului Local nr.74/2014 | Contract Inchiriere-S.C. Comtrans Sorea S.R.L. |
| 24. | Teren extravilan | Adjud, cartier Burcioaia | 117552 mp T 128/1, P706,710, 712/1 | Hotărârea Consiliului Local nr.146/2015 | Pentru închiriere |
| 25. | Teren extravilan neproductiv | Adjud, cartier Burcioaia | 9050 mp T123, P 657 | Hotărârea Consiliului Local nr. 74/2014 | Contract închiriere S.C. OMV PETROM S.A. |

| nr crt | Denumirea bunului | Adresa bunului | Suprafața | Situația juridică actuală,denumire act proprietate, sau alte acte doveditoare | Observații |
|--------|------------------------------|--|---|---|---|
| 26. | Teren extravilan neproductiv | Adjud, Șișcani , zona Canal de Fugă | 45768 mp T 29/1, P 129/2, 130/4 | Hotărârea Consiliului Local nr. 105/2014 | Concesionat de S.C. MĂDĂLINA SERVICII S.A. |
| 27. | Teren extravilan | Adjud, cartier Burcioaia | 8400 mp T 135, P 806/1 | Hotărârea Consiliului Local nr. 22/2014 | Închiriat de S.C. OMV PETROM S.A. |
| 28. | Drum de exploatare | Extravilanul municipiului Adjud | Tronson1 -2526mp T 72, P 471/4, Tronson 2 -742 mp, T 72, P474/2, Tronson 3- 6204 mp T 72, P 474/1,474/2 =9472 mp | Hotărârea Consiliului Local nr. 79/2015 | Drum dat în administrare prin Hotărârea Consiliului Local nr. 80/2016 |
| 29. | Teren | Adjud, str.T.Vladimirescu, CT 8 | 365 mp | Hotărârea Consiliului Local nr. 87/2015 | Propus spre concesionare |
| 30. | Teren arabil | Adjudu-Vechi | 77900 mp T 44, P217/2 | Hotărârea Consiliului Local nr. 89/2015 | Lotizat pentru concesionare |
| 31. | Teren extravilan | Adjudu-Vechi | 15 317 mp T52/2,P 263/1, T 54, P 294 | Hotărârea Consiliului Local nr. 89/2015 | Propus spre închiriere |
| 32. | Teren extravilan | Adjudu-Vechi | 21734 mp, T 56/1, P 329,329/3 | Hotărârea Consiliului Local nr. 89/2015 | Propus spre închiriere |
| 33. | Pășune | Adjud, cartier Burcioaia | 287300 mp, T 129/1, P 712 | Hotărârea Consiliului Local nr. 89/2015 | Concesionat de Obștea Burcioaia |
| 34. | Pășune | Adjud, cartier Burcioaia | 106275 mp, T 140/1,P 938/4 | Hotărârea Consiliului Local nr. 89/2015 | Concesionat de Obștea Burcioaia |
| 35. | Pășune | Adjud, cartier Burcioaia | 50594 mp, T 30, P 1488,1489 | Hotărârea Consiliului Local nr. 89/2015 | Concesionat de Obștea Burcioaia |
| 36. | Teren extravilan | Adjudu-Vechi, fostul C.A.P. –curți construcții | 22033 mp T 56, P 329 | | |

| nr crt | Denumirea bunului | Adresa bunului | Suprafața | Situația juridică actuală,denumire act proprietate, sau alte acte doveditoare | Observații |
|--------|-------------------|-------------------------------------|----------------------------|---|----------------|
| 37. | Teren extravilan | Adjudu-Vechi, fostul C.A.P. –arabil | 42239 mp T 56, P 329 | | |
| 38. | Teren | Adjud, bl.35, str.Siret | 385,96 mp | Hotărârea Consiliului Local nr. 67/2014 | Primăria Adjud |
| 39. | Teren | Adjud, bl.40, str.T.Vladimirescu, | 385,96 mp | Hotărârea Consiliului Local nr. 67/2014 | Primăria Adjud |

C. TERENURI PENTRU CONSTRUCȚIE LOCUINȚE

| Nr. Crt. | Suprafață teren | Adresa | Situația juridică actuală,denumire act proprietate, sau alte acte doveditoare | Observații |
|----------|-----------------|---|--|--|
| 1. | 73201mp | Cartier Adjud-Nord , T 73, P479/1 | Hotărârea Consiliului Local nr.82/2011, Hotărârea Consiliului Local nr.147/2015 | Terenuri concesionate-construcție locuințe |
| 2. | 1232 mp | Adjud, str.Al. I.Cuza, nr.336, de la nr. A la nr. D | Hotărârea Consiliului Local nr.82/2011 | Terenuri concesionate |
| 3. | 3848 mp | Adjud ,str.Câmpului, nr.14- 48 | Hotărârea Consiliului Local nr.82/2011 | Terenuri concesionate |
| 4. | 2124 mp | Adjud ,str. Copăcești nr.39A, nr.39 B, nr.39 C , nr.39 D, nr.39E , nr. 39F, 39G | Hotărârea Consiliului Local nr.82/2011 | Terenuri atribuite în folosință |
| 5. | 4018 mp | Adjud, str.Constructorilor | Hotărârea Consiliului Local nr.82/2011, Hotărârea Consiliului Local nr.84/2013 | Terenuri concesionate |
| 6. | 5190 mp | Adjud , str.Izvoarelor | Hotărârea Consiliului Local nr.82/2011, Hotărârea Consiliului Local nr./72/2013, Hotărârea Consiliului Local nr. 82/2013, Hotărârea Consiliului Local nr.83/2013, Hotărârea Consiliului Local nr.108/2013, Hotărârea Consiliului Local nr.184/2014 | Terenuri concesionate |
| 7. | 361 mp | Adjud , str.A.Iancu, nr.40 | Hotărârea Consiliului Local nr.82/2011 | Contract concesiune Bostan Emilian |

| Nr. Crt. | Suprafață teren | Adresa | Situația juridică actuală,denumire act proprietate, sau alte acte doveditoare | Observații |
|-----------------|------------------------|---|--|--|
| 8. | 1.063 mp | Adjud ,sat. Șișcani-teren aferent casei parohiale | Hotărârea Consiliului Local nr.82/2011 | |
| 9. | 244 mp | Adjud , str.Al.I.Cuza, nr.90, CF 50.292, T 72 | Hotărârea Consiliului Local nr.82/2011 | Concesionat de Cesovan Nicoleta |
| 10. | 19 mp | Adjud, str.Al.I.Cuza, nr.146, T 61, P 2467 | Hotărârea Consiliului Local nr.82/2011 | Concesionat de Postolachi Stefan |
| 11. | 50 mp | Adjud , str.Al.I.Cuza, nr.164 | Hotărârea Consiliului Local nr.82/2011 | Concesionat de Jalba Florica |
| 12. | 2282 mp | Adjud, cartier Burcioaia-intravilan ,T 1 , P 3 | Hotărârea Consiliului Local nr. 82/2011 | Terenuri concesionate |
| 13. | 105 mp | Adjud,str.Trandafirilor, nr.4 | Hotărârea Consiliului Local nr. 82/2011 | Concesionat de Marcu Elena |
| 14. | 710 mp | Adjud, str.Câmpului | Hotărârea Consiliului Local nr. 82/2011 | Concesionat Șerban Toader Adrian |
| 15. | 214,26 mp | Adjud ,str.1 Mai, nr.6 | Hotărârea Consiliului Local nr. 82/2011 | Concesionat de Călin Sorinel |
| 16. | 137 mp | Adjud ,str.1 Mai, fn | Hotărârea Consiliului Local nr. 82/2011 | Concesionat de Răducanu Anica |
| 17. | 47 mp | Adjud ,str.A.I.Cuza, nr.27 | Hotărârea Consiliului Local nr. 82/2011 | Concesionat de Răducanu Amar |
| 18. | 178 mp | Adjud ,str.A.I.Cuza, nr.35 | Hotărârea Consiliului Local nr. 82/2011 | Concesionat de Răducan Speranța |
| 19. | 341 mp | Adjud, str.Al.I.Cuza, nr.37, T3, P 141 | Hotărârea Consiliului Local nr. 82/2011 | Concesionat de Lehănceanu Jănică |
| 20. | 210 mp | Adjud,str.Al.I.Cuza, nr.164, T 161, P 2485 | Hotărârea Consiliului Local nr. 82/2011 | Concesionat catre Roșu Maria |
| 21. | 126 mp | Adjud, str.Al.I.Cuza, nr.103 | Hotărârea Consiliului Local nr. 82/2011 | Concesionat de Alexe Costel Ovidiu |
| 22. | 260 mp | Adjud,str.Al.I.Cuza, nr.103 | Hotărârea Consiliului Local nr. 82/2011 | Concesionat de Moisa Catrina |
| 23. | 600 mp | Adjud ,str.Câmpului, nr.32-34 | Hotărârea Consiliului Local nr. 82/2011 | Concesionat de Bejan Ion |
| 24. | 300 mp | Adjud ,str.Câmpului, nr.36 | Hotărârea Consiliului Local nr. 82/2011 | Concesionat de Climensevici Liliana |
| 25. | 777 mp | Adjud ,str.Republicii, T 73, P 482 | Hotărârea Consiliului Local nr. 82/2011 | Liber-impropriu construirii |
| 26. | 12.241 mp | Burcioaia, T 128, P 658, 688, | Hotărârea Consiliului Local nr. 82/2011 | Teren achiziționat conform contractului de schimb imobiliar autentificat sub nr.561/13.02.2009 |
| 27. | 4716 mp | Adjud, Zona Pasaj Pietonal Vrancart | Hotărârea Consiliului Local nr. 82/2011 | Terenuri atribuite construcție locuințe |
| 28. | 4549 mp | Adjud, zona Morii, T 70, P 438/1, nr.cadastral 2634N, CF 3437 N | Hotărârea Consiliului Local nr. 82/2011 | Teren atribuite în folosință |
| 29. | 5 520 mp | Adjud, sat. Adjudu-Vechi, zona C.A.P. | Hotărârea Consiliului Local nr. 82/2011 | Terenuri concesionate în anii 1994 și 1996 |
| 30. | 5763 mp | Adjud, sat. Adjudu-Vechi, zona CAP | Hotărârea Consiliului Local nr. 82/2011 | Teren concesionat în anul 2005 |
| 31. | 4200 mp | Adjud, sat. Adjudu- | Hotărârea Consiliului Local | Teren concesionat în |

| Nr. Crt. | Suprafață teren | Adresa | Situația juridică actuală,denumire act proprietate, sau alte acte doveditoare | Observații |
|-----------------|------------------------|--|--|--|
| | | Vechi, zona cimitir, T44, P 217/4 | nr. 82/2011 | anul 2008 |
| 32. | 8067 mp | Mun.Adjud, cartier Burcioaia | Hotărârea Consiliului Local nr. 82/2011 | Terenuri concesionate în anul 2006 |
| 33. | 5104 mp | Adjud, Zona Pasaj Pietonal Vrancart, T 70, P438/1, CF4069, nr.cadastral 3278 N | Hotărârea Consiliului Local nr. 82/2011 | Teren atribuite în folosință |
| 34. | 1667 mp | Adjud, cartier Adjud Nord, str. Ștefan cel Mare | Hotărârea Consiliului Local nr. 82/2011 | Terenuri concesionate |
| 35. | 1714 mp | Adjud, str.Izlaz, incinta Zoomixt | Hotărârea Consiliului Local nr. 82/2011 | Teren atribuit în folosință |
| 36. | 29698 mp | Adjud, sat. Adjudu-Vechi, zona Cimitir, drumul spre Șiscani, T44, P 217/4 | Hotărârea Consiliului Local nr. 82/2011 | 42 loturi de teren concesionate în anul 2010 pentru construcție locuință |
| 37. | 2187 mp | Adjud, str.Fântânilor | Hotărârea Consiliului Local nr. 82/2011, | 5 loturi de teren concesionate |
| 38. | 1846 mp | Adjud, str. Balastierei, zona Pasaj Pietonal | Hotărârea Consiliului Local nr.109/2013 | 6 loturi de teren, concesionate |
| 39. | 2105 mp | Adjud, str.Tăbăcari ,T 58, P 2320 | Hotărârea Consiliului Local nr.26/2015 | Terenuri date în folosință |
| 40. | 2000 mp | Adjud, bl. ANL, nr.136 | Hotărârea Consiliului Local nr. 42/2015 | Primăria Adjud |
| 41 | 2146 mp | Adjud, str. Republicii, nr.1 H, zona Spital municipal | Hotărârea Consiliului Local nr. 65/2011 | Teren aferent Bisericii cu hramul Buna Vestire |

D. TERENURI PENTRU CONSTRUCTII GARAJE SI BOXE

| Nr. Crt. | Adresa | Identificare bunuri | Suprafață | Situația juridică actuală,denumire act proprietate, sau alte acte doveditoare | Observații |
|-----------------|--|----------------------------|------------------|--|-----------------------|
| 1. | Adjud, str.Siret, zona bl.52-36 | 14 garaje | 295 mp | Hotărârea Consiliului Local nr.82/2011 | Terenuri concesionate |
| 2. | Adjud, str.T.Vladimirescu, zona bl.62 | 8 garaje | 163,2 mp | Hotărârea Consiliului Local nr.82/2011 | Terenuri concesionate |
| 3. | Adjud, str.Libertății, zona bl.15 | 4 boxe | 20 mp | Hotărârea Consiliului Local nr.82/2011 | Terenuri concesionate |
| 4. | Adjud, str.Republicii, zona rest. Trotuș | 1 garaj | 19,04 mp | Hotărârea Consiliului Local | Terenuri concesionate |

| Nr. Crt. | Adresa | Identificare bunuri | Suprafață | Situația juridică actuală,denumire act proprietate, sau alte acte doveditoare | Observații |
|-----------------|---|----------------------------|------------------|--|-----------------------|
| | | | | nr.82/2011 | |
| 5. | Adjud, str.V.Alecsandri, zona CT 4 | 7 garaje | 138,6 mp | Hotărârea Consiliului Local nr.82/2011 | Terenuri concesionate |
| 6. | Adjud, str.I.Roata, zona CT 9 | 2 garaje | 42mp | Hotărârea Consiliului Local nr.82/2011 | Terenuri concesionate |
| 7. | Adjud, str.Salcânilor, zona Stație salvare-inclusiv spațiu peste garaje | 4 garaje | 691,88 mp | Hotărârea Consiliului Local nr.82/2011 | Terenuri concesionate |
| 8. | Adjud, str.Siret, zona bl.87 | 5 garaje | 95,2 mp | Hotărârea Consiliului Local nr.82/2011 | Terenuri concesionate |
| 9. | Adjud, str.Republicii, zona bl.55-65 | 26 garaje | 477 mp | Hotărârea Consiliului Local nr.82/2011 | Terenuri concesionate |
| 10. | Adjud, str.Libertății, zona bl.3,4,16 | 8 boxe | 72 mp | Hotărârea Consiliului Local nr.82/2011 | Terenuri concesionate |
| 11. | Adjud, str.T.Vladimirescu zona bl.29-31 | 8 garaje | 143 mp | Hotărârea Consiliului Local nr.82/2011 | Terenuri concesionate |
| 12. | Adjud, str.T.Vladimirescu, zona bl.23-79 | 4 garaje | 78,4 mp | Hotărârea Consiliului Local nr.82/2011 | Terenuri concesionate |
| 13. | Adjud, str.Libertății zona bl. 22 | 2 boxe | 38 mp | Hotărârea Consiliului Local nr.82/2011 | Terenuri concesionate |
| 14. | Adjud, str.1 Mai, zona bl.17 | 2 garaje | 42 mp | Hotărârea Consiliului Local nr.82/2011 | Terenuri concesionate |
| 15. | Adjud, str.1 Mai, zona bl.9 | 4 garaje | 92 mp | Hotărârea Consiliului Local nr.82/2011 | Terenuri concesionate |
| 16. | Adjud, str.Salcânilor | 7 garaje | 170 mp | Hotărârea Consiliului Local nr.82/2011 | Terenuri concesionate |
| 17. | Adjud, str. N. Bălcescu, zona Piață | 4 garaje | 89 mp | Hotărârea Consiliului Local nr.82/2011 | Terenuri concesionate |
| 18. | Adjud, str. N. Bălcescu – zona Poștă | 1 garaj | 200 mp | Hotărârea Consiliului Local nr.82/2011 | Terenuri concesionate |
| 19. | Adjud, str.T.Vladimirescu, zona bl.62-19A CFR | 5 garaje | 105 mp | Hotărârea Consiliului Local nr.82/2011 | Terenuri concesionate |
| 20. | Adjud, str.Libertății, zona bl.13 | 2 garaje | 42 mp | Hotărârea Consiliului Local nr.82/2011 | Terenuri concesionate |
| 21. | Adjud, str.Libertății, | 9 boxe | 45 mp | Hotărârea | Terenuri |

| Nr. Crt. | Adresa | Identificare bunuri | Suprafață | Situația juridică actuală, denumire act proprietate, sau alte acte doveditoare | Observații |
|-----------------|---|----------------------------|------------------|---|-----------------------|
| | zona bl.13 | | | Consiliului Local nr.82/2011 | concesionate |
| 22. | Adjud, str. Siret, zona bl.86-87 | 3 garaje | 70 mp | Hotărârea Consiliului Local nr.82/2011 | Terenuri concesionate |
| 23. | Adjud, str. Libertății, zona bl.8 | 1 garaj | 26 mp | Hotărârea Consiliului Local nr.82/2011 | Teren concesionat |
| 24. | Adjud, str. Gării, zona bl.127-128 | 1 garaj | 24 mp | Hotărârea Consiliului Local nr.82/2011 | Terenuri concesionate |
| 25. | Adjud, str. V. Alecsandri, nr.3 | 1 garaj | 45 mp | Hotărârea Consiliului Local nr.82/2011 | Terenuri concesionate |
| 26. | Adjud, str. Siret, zona bl.75 | 1 garaje | 25 mp | Hotărârea Consiliului Local nr.82/2011 | Teren concesionat |
| 27. | Adjud, str. V. Alecsandri, zona bl.43-45 | 2 garaje | 48 mp | Hotărârea Consiliului Local nr.82/2011 | Terenuri concesionate |
| 28. | Adjud, str. N. Bălcescu, zona piață | 1 garaj | 28 mp | Hotărârea Consiliului Local nr.82/2011 | Teren concesionat |
| 29. | Adjud, str. T. Vladimirescu, zona bl.19 CFR | 5 garaje | 105 mp | Hotărârea Consiliului Local nr.82/2011 | Terenuri concesionate |
| 30. | Adjud, str. Salcânilor zona Spital | 12 garaje | 279 mp | Hotărârea Consiliului Local nr.82/2011 | Terenuri concesionate |
| 31. | Adjud, str. Republicii, zona bl.57 | 3 garaje | 67 mp | Hotărârea Consiliului Local nr.82/2011 | Terenuri concesionate |
| 32. | Adjud, str. Libertății, zona bl. 14 | Balcon | 7 mp | Hotărârea Consiliului Local nr.82/2011 | Terenuri concesionate |
| 33. | Adjud, str. Libertății, zona bl.8 | 2 garaje | 42 mp | Hotărârea Consiliului Local nr.82/2011 | Terenuri concesionate |
| 34. | Adjud, str. Libertății, zona bl.9 | 2 garaje | 42 mp | Hotărârea Consiliului Local nr.82/2011 | Terenuri concesionate |
| 35. | Adjud, str. I. Roată, zona bl.58 | 2 garaje | 42 mp | Hotărârea Consiliului Local nr.82/2011 | Terenuri concesionate |
| 36. | Adjud, str. Salcânilor, zona CT 1 | 3 garaje | 63 mp | Hotărârea Consiliului Local nr.82/2011 | Terenuri concesionate |
| 37. | Adjud, str. Salcânilor, zona spital Piață | 2 garaje | 42 mp | Hotărârea Consiliului Local nr.82/2011 | Terenuri concesionate |
| 38. | Adjud, str. T. Vladimirescu, | 2 garaje | 42 mp | Hotărârea | Terenuri |

| Nr. Crt. | Adresa | Identificare bunuri | Suprafață | Situația juridică actuală,denumire act proprietate, sau alte acte doveditoare | Observații |
|-----------------|---|----------------------------|------------------|--|--------------------------|
| | zona bl.31 | | | Consiliului Local nr.82/2011 | concesionate |
| 39. | Adjud, str.I.Roată- pendinte Distrigaz | 1 garaj | 62 mp | Hotărârea Consiliului Local nr.82/2011 | Terenuri concesionate |
| 40. | Adjud, str.Libertății, zona bl.5 | 6 boxe | 35,5 mp | Hotărârea Consiliului Local nr.82/2011 | Terenuri concesionate |
| 41. | Adjud, str.Libertății, zona bl.1 | 1 boxa | 8 mp | Hotărârea Consiliului Local nr.82/2011 | Terenuri concesionate |
| 42. | Adjud, str.Stadionului, zona bl.96-98 | 1 garaj | 21 mp | Hotărârea Consiliului Local nr.82/2011 | Terenuri concesionate |
| 43. | Adjud, str.T.Vladimirescu, zona CT8 | 6 garaje | 149 mp | Hotărârea Consiliului Local nr.82/2011 | Terenuri concesionate |
| 44. | Adjud, str.I.Roată, zona CT 4 și bl.45 | 2 garaje | 42 mp | Hotărârea Consiliului Local nr.82/2011 | Terenuri concesionate |
| 45. | Adjud, str.V.Alecsandri, zona bl.17 | 1 garaj | 39 mp | Hotărârea Consiliului Local nr.82/2011 | Teren concesionat |
| 46. | Adjud, str.Libertății, zona bl.4 | 1 boxa | 8 mp | Hotărârea Consiliului Local nr.82/2011 | Terenuri concesionate |
| 47. | Adjud, str.V.Alecsnadri, zona bl.53-57 | 2 garaje | 55 mp | H.C.Lnr.82/2011 | Terenuri concesionate |
| 48. | Adjud, str.Garoafei, | 1 garaj | 22,75 mp | H.C.L.nr.121/2014 | Teren concesionat |
| 49. | Adjud, str.I.Roată, nr.16 A | 1 garaj | 21 mp | Hotărârea Consiliului Local nr.82/2011 | Teren concesionat |

**E. TERENURI PENTRU CONSTRUCȚII SPAȚII COMERCIALE, PRODUCTIE,
PRESTĂRI SERVICII**

| Nr. Crt. | Adresa | Suprafata | Situația juridică actuală,denumire act proprietate, sau alte acte doveditoare | Beneficiar |
|-----------------|---|------------------|--|------------------------|
| 1. | Adjud, str.Siret, zona CT 7, T 34, P1508, CF 51122 | 66 mp | Hotărârea Consiliului Local nr.82/2011 | S.C. Patico S.R.L. |
| 2. | Adjud, str. Siret, zona CT 7, T 34, P 1508, CF 51073 | 65 mp | Hotărârea Consiliului Local nr.82/2011 | Toporaș Catalin Eduard |
| 3. | Adjud, str.Republicii nr.111 (Salcânilor) | 256 mp | Hotărârea Consiliului Local nr.82/2011 | S.C. Kandia Com S.R.L. |

| Nr. Crt. | Adresa | Suprafata | Situația juridică actuală,denumire act proprietate, sau alte acte doveditoare | Beneficiar |
|-----------------|---|------------------|--|-------------------------------|
| 4. | Adjud, str.Teiului nr.14 | 225 mp | Hotărârea Consiliului Local nr.82/2011 | S.C. Expres Alcom S.R.L |
| 5. | Adjud, str.Republicii, zona Dacia Service | 3000 mp | Hotărârea Consiliului Local nr.82/2011 | S.C. Danio Com Aida |
| 6. | Adjud, str.Copăcești, nr.39B | 2340 mp | Hotărârea Consiliului Local nr.82/2011 | S.C. Service BM Record S.R.L |
| 7. | Adjud, str.Ștefan cel Mare-lot 5 | 528 mp | Hotărârea Consiliului Local nr.82/2011 | S.C. Ionecarol S.R.L |
| 8. | Adjud, str. Siret, nr.91 | 118 mp | Hotărârea Consiliului Local nr.82/2011 | S.C. Mioara SRL |
| 9. | Adjud, str.Al.I.Cuza, nr.98A | 229 mp | Hotărârea Consiliului Local nr.82/2011 | S.C. Apollo S.R.L. |
| 10. | Adjud, str. Teiului nr.2 | 1.377 mp | Hotărârea Consiliului Local nr.82/2011 | S.C. TC Prod Mobil |
| 11. | Adjud, str. Câmpului nr.50 | 315 mp | Hotărârea Consiliului Local nr.82/2011 | A.F. Tâmplărie |
| 12. | Adjud, str. Libertății nr.2 | 46 mp | Hotărârea Consiliului Local nr.82/2011 | Chiriac Veronica și Lucian |
| 13. | Adjud, str. Trandafirilor nr.4 | 508 mp | Hotărârea Consiliului Local nr.82/2011 | S.C. Bratmob SRL |
| 14. | Adjud, str. Gării, nr.33 | 78,50 mp | Hotărârea Consiliului Local nr.82/2011 | S.C. Jeordach & Company S.R.L |
| 15. | Adjud, str.Sirețel, zona CT 8 | 44 mp | Hotărârea Consiliului Local nr.82/2011 | Andrei Gigi |
| 16. | Adjud, str.V. Alecsandri zona bl.49 | 50 mp | Hotărârea Consiliului Local nr.82/2011 | S.C. Adentax Prest S.R.L |
| 17. | Adjud, str. Islaz Consumcoop | 1.691 mp | Hotărârea Consiliului Local nr.82/2011 | S.C. Croitoria Fernando |
| 18. | Adjud, str. Islaz, Consumcoop | 5332,5 mp | Hotărârea Consiliului Local nr.82/2011 | SC Orfeus SRL |
| 19. | Adjud, str. Islaz-clădiri Consumcoop | 1.431 mp | Hotărârea Consiliului Local nr.82/2011 | Mihailă Neculai |
| 20. | Adjud, str.Gării, nr.31 | 238 mp | Hotărârea Consiliului Local nr.82/2011 | S.C. Pasion 2002 SRL |

| Nr. Crt. | Adresa | Suprafata | Situația juridică actuală,denumire act proprietate, sau alte acte doveditoare | Beneficiar |
|-----------------|--|------------------|--|------------------------------|
| 21. | Adjud, str. N.Bălcescu, nr.3 | 7 mp | Hotărârea Consiliului Local nr.82/2011 | Brescan Viorel |
| 21. | Adjud, str. Republicii, zona bl.85 | 51,5 mp | Hotărârea Consiliului Local nr.82/2011 | S.C. Migamar S.R.L. |
| 22. | Adjud, str. N.Bălcescu, nr.5 | 2 mp | Hotărârea Consiliului Local nr.82/2011 | Brescan Viorel |
| 23. | Adjud, str. Islaz, nr.104 | 383 mp | Hotărârea Consiliului Local nr.82/2011 | Dumbrăveanu Mihai |
| 24. | Adjud, str. Siret, zona bl. 28 | 80 mp | Hotărârea Consiliului Local nr.82/2011 | A.F. Balan Mircea Adrian |
| 25. | Adjud, str. Republicii, zona bl. 64 | 20 mp | Hotărârea Consiliului Local nr.82/2011 | SC CR OTY FORM SRL |
| 26. | Adjud, str. Republicii, zona bl.59 | 24,5 mp | Hotărârea Consiliului Local nr.82/2011 | SC Aura Com SRL |
| 27. | Adjud, str. Republicii, nr. 10 bis | 300 mp | Hotărârea Consiliului Local nr.82/2011 | S.C. Leoserv Cris S.R.L |
| 28. | Adjud, str. Republicii, nr.65 | 70 mp | Hotărârea Consiliului Local nr.82/2011 | S.C. Leoserv Cris S.R.L. |
| 29. | Adjud, str. Horea | 750 mp | Hotărârea Consiliului Local nr.82/2011 | Liber |
| 30. | Adjud, str. Horea, nr.5 T 36, P 2098 | 532 mp | Hotărârea Consiliului Local nr.63/2014 | Liber |
| 31. | Adjud, str. Ștefan Cel Mare, lot 3 | 528 mp | Hotărârea Consiliului Local nr.82/2011 | Matei Daniel |
| 32. | Adjud, str. Ștefan Cel Mare, lot 5 | 648 mp | Hotărârea Consiliului Local nr.82/2011 | Tiliță Gheorghe |
| 33. | Adjud, str. Republicii, intersecția cu str. Siret | 43 mp | Hotărârea Consiliului Local nr.82/2011 | S.C. Casy & Dy SRL |
| 34. | Adjud, str. Republicii, intersecția cu str. A.I.Cuza, nr.14-16, T 3, P 141, CF 5415, nr.cadastral 3916 | 137 mp | Hotărârea Consiliului Local nr.82/2011 | S.C. Dolce Galaxy |
| 35. | Adjud, str. Siret, zona bl.109 | 28 mp | Hotărârea Consiliului Local nr.82/2011 | S.C. Geo Alexin S.R.L. Adjud |

| Nr. Crt. | Adresa | Suprafata | Situația juridică actuală,denumire act proprietate, sau alte acte doveditoare | Beneficiar |
|-----------------|--|------------------|--|--------------------------------------|
| 36. | Adjud, str. Ștefan Cel Mare-lot 7 | 487 mp | Hotărârea Consiliului Local nr.82/2011 | Costea Cătălin |
| 37. | Adjud, str. Ștefan cel Mare-lot 6 | 531 mp | Hotărârea Consiliului Local nr.82/2011 | Lucan Gheorghe |
| 38. | Str. Ștefan Cel Mare, nr.2 G | 310 mp | Hotărârea Consiliului Local nr.82/2011 | Dura Anca |
| 39. | Adjud, str. Sirețel, zona bl.62, nr.38A | 121,01 mp | Hotărârea Consiliului Local nr.82/2011 | S.C. Ana Pet Prest S.R.L. |
| 40. | Adjud, zona Zoomixt, T119/1, P 615/1 | 700 mp | Hotărârea Consiliului Local nr.82/2011 | S.C. Ivaromicom S.R.L. |
| 41. | Adjud, zona Izlaz, T119/1, P615/1, nr.cadastral 3019 N | 54.253 mp | Hotărârea Consiliului Local nr.82/2011 | Liber |
| 42. | Adjud, str. Teiului, zona bl.83 | 90 mp | Hotărârea Consiliului Local nr.82/2011 | S.C. Vera & Any Com S.R.L. |
| 43. | Adjud, str. Siret, zona bl.32, sc.C | 24,30 mp | Hotărârea Consiliului Local nr.82/2011 | S.C. Petrofin S.R.L. Bacau |
| 44. | Fost C.A.P. Adjudu Vechi | 3000 mp | Hotărârea Consiliului Local nr.82/2011 | S.C. Somaco Grup Prefabricate S.R.L. |
| 45. | Zona fost Cămin Cultural-Adjudu-Vechi | 2 mp | Hotărârea Consiliului Local nr.82/2011 | S.C. Romtelecom S.A. |
| 46. | Adjud, str. Nicolae Bălcescu, nr.8 | 69,55 mp | Hotărârea Consiliului Local nr.82/2011 | S.C. Veto Fito S.R.L. |
| 47. | Adjud, str. Republicii, nr.38A, T25, P1355, Zona Poștă | 202 mp | Hotărârea Consiliului Local nr.82/2011 | S.C. Class Com S.R.L. |
| 48. | Adjud, str. Gării, nr.31 | 13 mp | Hotărârea Consiliului Local nr.82/2011 | S.C. Dolce Galaxy |
| 49. | Adjudu-Vechi extravilan | 740 mp | Hotărârea Consiliului Local nr.129/2012 | S.C. M.V.M. Transcom S.R.L. |
| 50. | Adjud, str. T. Vladimirescu, z.bl.34 | 12 mp | Hotărârea Consiliului Local nr.82/2011 | Neagu Z. Maricica - închiriat |
| 51. | Adjud, str. Gării, nr.6 | 15 mp | Hotărârea Consiliului Local nr.82/2011 | P.F. Păduraru Vasile - închiriat |
| 52. | Adjud, str. Siret, zona bl.84 | 20 mp | Hotărârea Consiliului Local nr.82/2011 | S.C. Coco Prest S.R.L. - închiriat |

| Nr. Crt. | Adresa | Suprafata | Situația juridică actuală,denumire act proprietate, sau alte acte doveditoare | Beneficiar |
|-----------------|--|------------------|--|---------------------------------|
| 53. | Adjud, str. Republicii, intersecția cu str. Siret | 11 mp | Hotărârea Consiliului Local nr.82/2011 | S.C. Superpan S.R.L.- închiriat |
| 54. | Adjud, Cartier Adjud Nord | 30 mp | Hotărârea Consiliului Local nr.82/2011 | S.C. GD Prodcom- închiriat |
| 55. | Adjud, str. Nicolae Bălcescu- parcare Piață agroalimentară, T 8, P 240. | 2797 mp | Hotărârea Consiliului Local nr.82/2011 | S.C. Midtown Retail SRL |
| 56. | Extravilan Adjdu-Vechi, zona Canal de Fuga, T 30/1, P152, 155 | 40.554 mp | Hotărârea Consiliului Local nr.82/2011 | Liber |
| 57. | Adjud, str. T. Vladimirescu, zona bl.24 | 15 mp | Hotărârea Consiliului Local nr.82/2011 | Bulimar Mihaela |
| 58. | Adjud, str. Libertății, zona bl.13 | 24 mp | Hotărârea Consiliului Local nr.82/2011 | P.F. Vasilache Maria |
| 59. | Adjud, str. T. Vladimirescu, nr.15 | 360 mp | Hotărârea Consiliului Local nr.82/2011 | Bejan Gheorghită |
| 60. | Adjud, str. Libertății, nr.24, zona bl.8, T 68, P 2775 | 247 mp | Hotărârea Consiliului Local nr.82/2011 | Marcu Elena |
| 61. | Adjud, str. V. Alecsandri, nr.12, zona bl.53-57 | 192 mp | Hotărârea Consiliului Local nr.82/2011 | Matei Dorina |
| 62. | Adjud, B-dul Gării, nr.33 | 70,53 mp | Hotărârea Consiliului Local nr.82/2011 | P.F. Cantaragiu Ionel |
| 63. | Adjud, B-dul Gării, nr.31 | 13 mp | Hotărârea Consiliului Local nr.82/2011 | Lungu Marian |
| 64. | Adjud, str. Avram Iancu, nr.38A | 109 mp | Hotărârea Consiliului Local nr.82/2011 | Mihailă Dumitru |
| 65. | Adjud, str. Avram Iancu, nr.38A | 219 mp | Hotărârea Consiliului Local nr.82/2011 | Apostol Ion și Aurelia |
| 66. | Adjud, str. Siret, zona bl.32, ap.1, T 34, nr. cadastral 3177 N, CF 3863 | 61,56 mp | Hotărârea Consiliului Local nr.82/2011 | Dună Petre |
| 67. | Adjud, str. Salcânilor, zona CTI | 50 mp | Hotărârea Consiliului Local nr.82/2011 | Vrânceanu Neculai |
| 68. | Adjud, sat Adjdu-Vechi | 3657 mp | Hotărârea Consiliului Local nr.82/2011 | Spătaru Mariana |
| 69. | Adjud, str. Republicii, bl.90, parter | 25 mp | Hotărârea Consiliului Local nr.82/2011 | S.C. Savin Conex |

| Nr. Crt. | Adresa | Suprafata | Situația juridică actuală,denumire act proprietate, sau alte acte doveditoare | Beneficiar |
|-----------------|--|---------------------------------|--|--|
| 70. | Adjud, str.V.Aleksandri, nr.4 | 609 mp | Hotărârea Consiliului Local nr.82/2011 | S.C. Plăeșu S.R.L. Bacău |
| 71. | Adjud, str.I.Roată, z.bl.45 | 30 mp | Hotărârea Consiliului Local nr.82/2011 | S.C.Croitoria Corina |
| 72. | Adjud, str.N.Bălcescu, bl.102 | 32 mp | Hotărârea Consiliului Local nr. 68/2014 | Concesionat de Păduraru Romică |
| 73. | Adjud, str.Garoafei | 45,65 mp | Hotărârea Consiliului Local nr. 68/2014 | Concesionat de Păduraru Romică |
| 74. | Adjud, str.N Bălcescu, T8, P 445- zona parcare piață | 94 mp | Hotărârea Consiliului Local nr. 68/2014 | |
| 75. | Adjud, str.Teiului, nr.1 | 607 mp clădire și 2181 mp teren | Hotărârea Consiliului Local nr.147//2014 | Concesionat de S.C.RALEX S.R.L. |
| 76. | Adjud, str.N.Bălcescu, T8, P446 | 595 mp | Hotărârea Consiliului Local nr.141/2014 | Concesionat de S.C. MAGAZINUL EXTRA S.R.L. |
| 77. | Adjud, Teren Parcare Piață | 39 mp | Hotărârea Consiliului Local nr. 68/2014 | Concesionat către Balaban Nicușor |
| 78. | Adjud, str. Republicii, zona Școala Generală , nr.3 | 70 mp | Hotărârea Consiliului Local nr. 89/2015 | Concesionat de Aștefănoaiei Mihai |
| 79. | Adjudu-Vechi, str. Mugurilor, nr.8 | 926 mp | Hotărârea Consiliului Local nr.82/2011 | Concesionat de S.C. Legnofor Speed S.R.L. |
| 80. | Adjud, str. Gării, nr.1 | 375 mp | Hotărârea Consiliului Local nr. 63/2015 | Concesionat de S.C. SANINS S.R.L. |
| 81. | Adjud, str. Islaz, nr.199, T56, P2328 | 122 mp | Hotărârea Consiliului Local nr. 89/2015 | Concesionat de Mălinescu Liliana |
| 82. | Adjud, str.Islaz, nr. 201 A, T56, P2328 | 600 mp | Hotărârea Consiliului Local nr. 89/2015 | Concesionat de Popa Livia |
| 83. | Adjud, str.Islaz, nr. 201 b, T56, P2328 | 559 mp | Hotărârea Consiliului Local nr. 89/2015 | Concesionat de Popa Viorel |
| 84. | Adjud, str.Republicii, nr.59 | 45 mp | Hotărârea Consiliului Local nr. 108/2015 | Concesionat de P.F. Gospodaru Virgil |
| 85. | Adjud, str.A.I.Cuza, nr.17 A | 77 mp | Hotărârea Consiliului Local nr. 108/2015 | Concesionat de Postovaru Mihai Onuț |


| Nr. Crt. | Adresa | Suprafata | Situația juridică actuală,denumire act proprietate, sau alte acte doveditoare | Beneficiar |
|-----------------|--|------------------|--|--|
| 86. | Adjud, str.Libertății, bl.11 | 7 mp | Hotărârea Consiliului Local nr. 108/2015 | Concesionat de Melinte Cristinel |
| 87. | Adjud, str. N.Bălcescu, nr.1 | 51 mp | Hotărârea Consiliului Local nr. 108/2015 | Concesionat de P.F. Frunză Nicolae |
| 88. | Adjud, str.T.Vladimirescu, bl.83, parter | 7 mp | Hotărârea Consiliului Local nr. 108/2015 | Concesionat de Dascălu Maria Iuliana |
| 89. | Adjud, str.Libertății, bl.14 | 7,4 mp | Hotărârea Consiliului Local nr. 108/2015 | Concesionat de Câmpureanu Costel |
| 90. | Adjud, str.Siret, zona bl.74 | 16 mp | Hotărârea Consiliului Local nr. 108/2015 | Concesionat de Andrei Gigi |
| 91. | Adjud, str.V.Alecsandri, zona Cinematograf | 215,6 mp | Hotărârea Consiliului Local nr. 108/2015 | Concesionat de Pârvulescu Simona |
| 92. | Adjud, str.Libertății, bl.13 | 9 mp | Hotărârea Consiliului Local nr. 108/2015 | Concesionat de Tancău Rodica |
| 93. | Adjud, str. Salcânilor, zona spital | 90 mp | Hotărârea Consiliului Local nr. 108/2015 | Concesionat de S.C. ROLI S.R.L. |
| 94. | Adjudu-Vechi, fost Autotrans | 998 mp | Hotărârea Consiliului Local nr. 108/2015 | Concesionat de Cantaragiu Marius |
| 95. | Adjud, str. Libertății, | 14 mp | Hotărârea Consiliului Local nr. 108/2015 | Concesionat de Bulimar Aurica |
| 96. | Adjud, str.T.Vladimirescu, bl.31, ap.2 | 7 mp | Hotărârea Consiliului Local nr. 108/2015 | Concesionat de Răducan Cristina |
| 97. | Adjud, str.I.Roată, zona Policlinica Veche | 60mp | Hotărârea Consiliului Local nr. 108/2015 | Concesionat de Novac Marius |
| 98. | Adjud, str.Sirețel, zona bl. 50 | 45 mp | Hotărârea Consiliului Local nr. 108/2015 | Concesionat de S.C. LEOSERV CRIS S.R.L . |
| 99. | Adjud, str. Republicii, zona bl.59 | 10,08 mp | Hotărârea Consiliului Local nr. 108/2015 | Concesionat de S.C. MALVIRA S.R.L. |
| 100. | Adjud, str.Republicii, nr.12A | 657 mp | Hotărârea Consiliului Local nr.154/2015 | Concesionat de S.C. M&D AUTO SERV S.R.L. |
| 101. | Adjud, str.Măceșilor | 343 mp | Hotărârea Consiliului Local nr.128/2015 | Liber |
| 102. | Adjud, str.E.Teodoroiu | 682 mp | Hotărârea Consiliului Local nr.145/2015 | Liber |

| Nr. Crt. | Adresa | Suprafata | Situația juridică actuală,denumire act proprietate, sau alte acte doveditoare | Beneficiar |
|----------|--|-----------|---|-------------|
| 103. | Adjud, str.Rampeii, nr.10 | 483 mp | Hotărârea Consiliului Local nr.171/2015 | Liber |
| 104. | Adjud, str.Rampeii, nr.12 | 483 mp | Hotărârea Consiliului Local nr.171/2015 | Liber |
| 105. | Adjud, str.Rampeii, nr.14 | 520 mp | Hotărârea Consiliului Local nr.171/2015 | Liber |
| 106. | Adjud, str.Rampeii, nr.16 | 532 mp | Hotărârea Consiliului Local nr.171/2015 | Liber |
| 107. | Adjud, str.Rampeii, nr.32 | 255 mp | Hotărârea Consiliului Local nr.171/2015 | Liber |
| 108. | Adjud, str.Rampeii, nr.34 | 218 mp | Hotărârea Consiliului Local nr.171/2015 | Liber |
| 109. | Adjud, str.N.Bălcescu, nr.10 | 8,7 mp | Hotărârea Consiliului Local nr.171/2015 | Liber |
| 110. | Adjud, str.Libertății, zona bl.8, T 68, P 2775 | 39 mp | Hotărârea Consiliului Local nr.186/2015 | Liber |
| 111. | Adjud, str.Islaz, nr.80 | 503 mp | Hotărârea Consiliului Local nr.89/2015 | Concesionat |

Întocmit,
Insp. Sandu Elena



PREȘEDINTE DE ȘEDINȚĂ,
Consilier local,
Catană Ion



CONTRASEMNEAZĂ,
Secretarul municipiului Adjud,
Jr. Sibișan Andra Genoveva

