

**ROMÂNIA**  
**JUDEȚUL VRANCEA**  
**CONSILIUL LOCAL AL MUNICIPIULUI ADJUD**

---

**HOTĂRÂREA nr. 58**

**din 20.05.2014**

**privind : aprobarea transmiterii în folosință gratuită pe durata existenței obiectivului „Sistemul Integrat de Management al Deșeurilor Solide în județul Vrancea” către Consiliul Județean Vrancea, a unei suprafețe de 4368 mp., teren neproductiv din domeniul public, T72, P473/1, P473/2, P473/3 necesară construirii unei stații de transfer și a unui centru de colectare deșeuri electrice și electronice, voluminoase și periculoase**

Consiliul Local al Municipiului Adjud întrunit în ședința de îndată la convocarea Primarului municipiului Adjud analizând:

- expunerea de motive a Primarului Municipiului Adjud, care a inițiat proiectul de hotărâre privind aprobarea transmiterii în folosință gratuită pe durata existenței obiectivului „Sistemul Integrat de Management al Deșeurilor Solide în județul Vrancea” către Consiliul Județean Vrancea, a unei suprafețe de 4368 mp., teren neproductiv din domeniul public, T72, P473/1, P473/2, P473/3, necesară construirii unei stații de transfer și a unei platforme de colectare deșeuri electrice și electronice, voluminoase și periculoase;
- raportul de specialitate al *Compartimentului Managementul și Protecția mediului, Managementul calității, Prevenire și Protecția muncii,*
- având în vedere adresa nr. 5595/15.05.2014 de la Consiliul Județean Vrancea;
- luând act de avizul favorabil al Comisiei pentru administrarea patrimoniului public și privat, amenajarea teritoriului, urbanism, protecția mediului și turism, agricultură;
- conform Directivei 2008/98/CE privind deșeurile;
- conform Directivei 1999/31 privind depozitarea deșeurilor
- în baza prevederilor Legii nr. 211/2011 privind regimul deșeurilor, cu modificările și completările ulterioare;
- în conformitate cu prevederile Hotărârii de Guvern nr. 349 din 21 aprilie 2005 privind depozitarea deșeurilor, cu modificările și completările ulterioare;
- în baza dispozițiilor art. 36 alin. (2), lit. b), d), alin. 4, lit. f), alin. (6), lit. a) pct. 9 și pct. 14 și ale art. 45 alin. (3), art. 47 și art. 117 lit. a) ale Legii nr. 215/2001 privind administrația publică locală, republicată, cu modificările și completările ulterioare;

**HOTĂRĂȘTE:**

**Art. 1** Se aprobă transmiterea în folosință gratuită, pe durata existenței obiectivului „Sistemul Integrat de Management al Deșeurilor Solide în județul Vrancea” către Consiliul Județean Vrancea, a unei suprafețe de 4368 mp., teren neproductiv din domeniul public, T72, P473/1, P473/2, P 473/3, conform schiței anexate, necesară construirii unei stații de transfer și a unui centru de colectare deșeuri electrice și electronice, voluminoase și periculoase;

**Art. 2** La data intrării în vigoare a prezentei hotărâri, se abrogă prevederile:


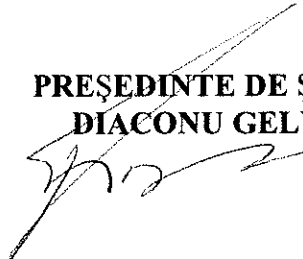
- Hotărârii nr.18 din 22.03.2007 privind aprobarea transmiterii unei suprafețe de 1100 mp., teren necesar construirii punctului de transfer deșeuri, aferent părții de

nord a județului Vrancea, în folosință gratuită pe durata existenței obiectivului „Sistemul Integrat de Management al Deșeurilor în județul Vrancea” către Consiliul Județean Vrancea


- Hotărâri nr.23 din 26.02.2009 privind aprobarea transmiterii unei suprafețe de 1000 mp., teren necesar construirii unui centru de colectare deșeurilor voluminoase, electrice și electronice și periculoase, în folosință gratuită pe durata existenței obiectivului „Sistemul Integrat de Management al Deșeurilor în județul Vrancea” către Consiliul Județean Vrancea

**Art. 3** Prezenta se comunică prin grija Serviciului de Administrație Publică Locală.

**PREȘEDINTE DE ȘEDINȚĂ  
DIACONU GELU**



**Contrasemnează  
SECRETAR,  
SIBIȘAN ANDRA GENOVEVA**



PLAN DE AMPLASAMENT SI DELIMITARE A IMOBILULUI

Scara 1: 2000

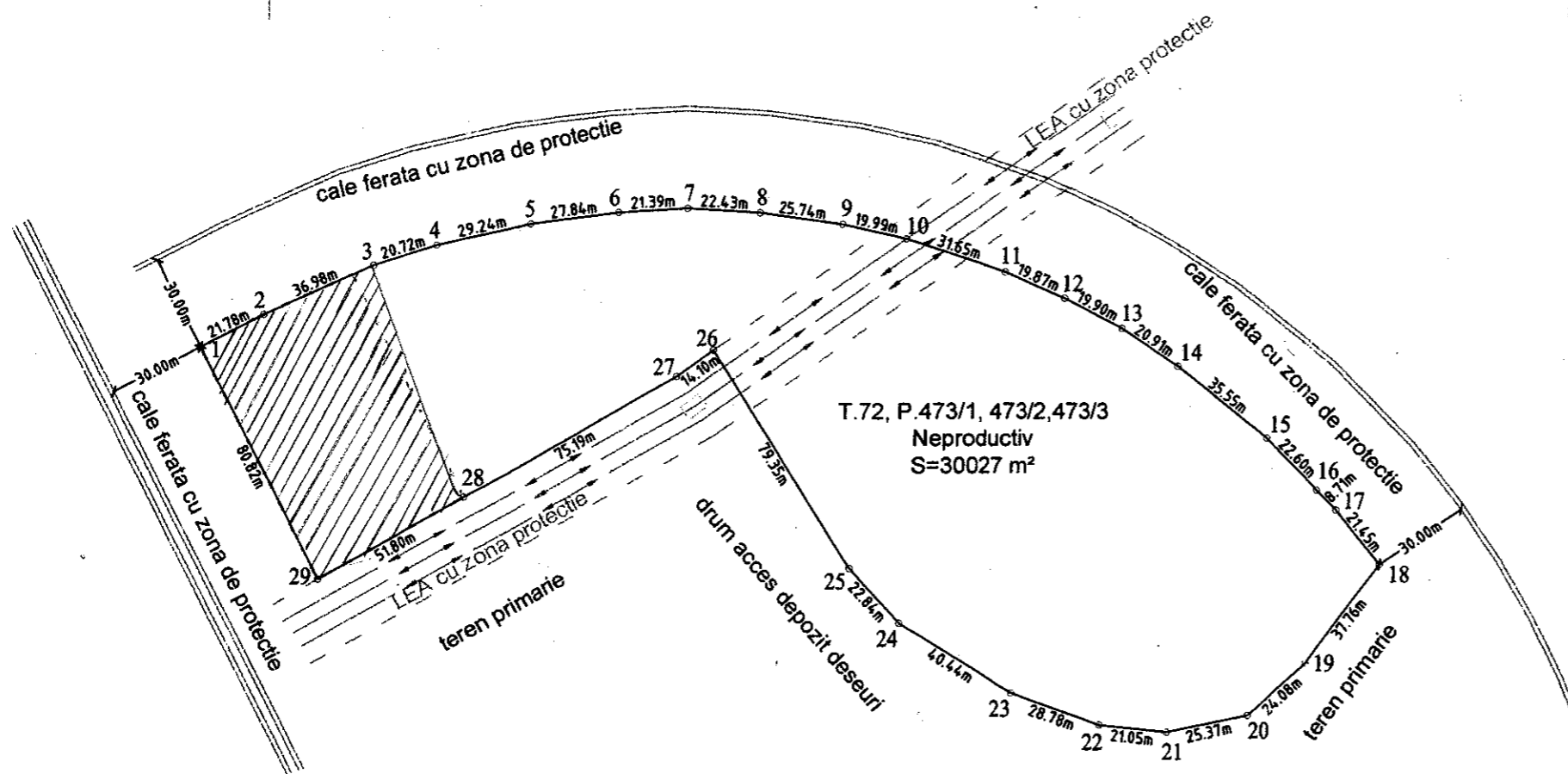
Nr. cadastral	Suprafata masurata	Adresa imobilului
50115	30027 mp	Extravilan Adjud, T.72, P.473/1, 473/2, 473/3

Cartea Funciara	UAT	ADJUD
-----------------	-----	-------

INVENTAR DE COORDONATE  
"Sistem de Proiectie Stereografica 1970"

Nr. Pct.	X [m]	Y [m]	Nr. Pct.	X [m]	Y [m]
1	515679.495	668379.581	16	515634.626	668724.187
2	515689.254	668399.048	17	515628.394	668730.271
3	515704.280	668432.838	18	515611.659	668743.684
4	515710.502	668452.603	19	515581.302	668721.220
5	515716.951	668481.128	20	515565.283	668703.240
6	515720.353	668508.763	21	515560.125	668678.397
7	515721.310	668530.130	22	515562.231	668657.450
8	515720.107	668552.528	23	515572.141	668630.429
9	515718.655	668578.034	24	515593.739	668596.234
10	515712.181	668597.517	25	515610.612	668580.846
11	515701.953	668627.475	26	515677.738	668538.524
12	515693.844	668645.618	27	515669.587	668527.021
13	515684.556	668663.212	28	515632.810	668461.436
14	515673.027	668680.651	29	515607.475	668416.257
15	515650.802	668708.398			

Suprafata masurata = 30027 mp  
Suprafata din act = 30027 mp



S = 4386 mp

Teren ce se transmite Consiliului Județean Vrancea în vederea realizării „Sistemului Integrat de Management al Deșeurilor Solide”

INVENTAR COORDONATE STEREO 70

Nr. pct.	x [m]	y [m]
1	515679.495	668379.581
2	515689.254	668399.048
3	515704.280	668432.838
28	515632.810	668461.436
29	515607.475	668416.257

A. Date referitoare la teren

Nr. parcela	Categoria de folosinta	Suprafata [mp]	Valoarea de impozitare [lei]	Mentiiuni
473/1-473/3	Neproductiv	30027	...	Primaria Adjud
Total		30027		

B. Date referitoare la constructii

Cod constr.	Suprafata construita la sol [mp]	Valoarea de impozitare [lei]	Mentiiuni
Total			

Executant:  
ing. Craciun Costica



Receptionat:

Oficiul de Cadastru și Publicitate Imobiliară  
Vrancea  
12946  
Nume și prenume: CHERCIU IOAN  
Funcția: CONSILIER IA

Data: Septembrie 2013

Se confirma suprafata din masuratori si introducerea imobilului in baza de date