

**ROMÂNIA**  
**JUDEȚUL VRANCEA**  
**PRIMĂRIA MUNICIPIULUI ADJUD**

**EXPUNERE DE MOTIVE**

**La proiectul de hotărâre privind trecerea din domeniul privat în domeniul public al Municipiului Adjud a unor suprafețe de teren având categoria de folosință “ pășune “, situate în extravilanul Municipiului Adjud și completarea listei de inventar a bunurilor care aparțin domeniului public al municipiului Adjud**

Potrivit prevederilor art. 36 alin. (2) lit. „c” din Legea administrației publice locale nr. 215/2001 republicată, cu modificările și completările ulterioare, Consiliul Local exercită atribuții privind administrarea domeniului public și privat al UAT Adjud.

Prin Hotărârea Consiliului Local al Municipiului Adjud nr.162/2012 suprafețele de 761439 mp, respectiv 274822 mp pășune situate în Municipiului Adjud, extravilan Șișcani, au fost trecute în domeniul privat al UAT Adjud. Dreptul de proprietate privată asupra acestor suprafețe este înscris în CF nr.51772, respectiv în CF nr. 51765 a UAT Adjud.

În Anexa la Hotărârea Consiliului Local nr.19/2016, Cap.B – “ Clădiri sau terenuri cu altă destinație “, la pozițiile 33, 34, 35 figurează 3 imobile situate în extravilanul localității Burcioaia având categoria de folosință pășune, cu suprafețe de 287300 mp, 106275 mp, respectiv 50594 mp.

Având în vedere prevederile Legii nr.213/1998 privind bunurile proprietate publică, cu modificările și completările ulterioare, care definește și enumeră categoriile de bunuri care fac parte din domeniul public, aceste suprafețe de teren ce au categoria de folosință pășune pot să aparțină domeniului public al municipiului Adjud, dacă sunt declarate ca atare prin hotărâre a Consiliului local, conform art.3 alin. (4).

În conformitate cu prevederile art.45 alin.(6) din Legea nr.215/2001 a administrației publice locale, republicată, cu modificările și completările ulterioare, propun spre dezbatere și aprobare Consiliului Local al Municipiului Adjud trecerea acestor suprafețe de teren ce au categoria de folosință „ pășune”, situate în extravilanul Municipiului Adjud, din domeniul privat în domeniul public al Municipiului Adjud și completarea listei de inventar a bunurilor care aparțin domeniului public al Municipiului Adjud.

**PRIMAR,**  
**Ing. Constantin ARMENCEA**

**RAPORT DE SPECIALITATE**

**al Serviciului Administrarea Domeniului Public și Privat al Municipiului Adjud**

**La proiectul de hotărâre privind trecerea din domeniul privat în domeniul public al Municipiului Adjud a unor suprafețe de teren având categoria de folosință “ pășune “, situate în extravilanul Municipiului Adjud și completarea listei de inventar a bunurilor care aparțin domeniului public al municipiului Adjud**

În conformitate cu prevederile din Legea nr. 213/1998 privind bunurile proprietate publică, dreptul de proprietate publică aparține statului sau unităților administrativ-teritoriale, asupra bunurilor care, potrivit legii sau prin natura lor, sunt de uz sau de interes public.

Prin Hotărârea Consiliului Local al Municipiului Adjud nr.162/2012 suprafețele de 761439 mp, respectiv 274822 mp pășune situate în Municipiului Adjud, extravilan Șişcani, au fost trecute în domeniul privat al UAT Adjud. Dreptul de proprietate privată asupra acestor suprafețe este înscris în CF nr.51772, respectiv în CF nr. 51765 a UAT Adjud.

În Anexa la Hotărârea Consiliului Local nr.19/2016, Cap.B – “ Clădiri sau terenuri cu altă destinație “, la pozițiile 33, 34, 35 figurează 3 imobile situate în extravilanul localității Burcioaia având categoria de folosință pășune, cu suprafețe de 287300 mp, 106275 mp, respectiv 50594 mp.

Aceste suprafețe sunt singurele care au rămas inventariate în domeniul privat al UAT Adjud.

Având în vedere prevederile Legii nr. 213/1998 privind bunurile proprietate publică, cu modificările și completările ulterioare, care definește și enumeră categoriile de bunuri care fac parte din domeniul public, terenurile care au categoria de folosință “ pășune “ situate în extravilanul municipiului Adjud, pot să aparțină domeniului public al Municipiului Adjud, dacă sunt declarate ca atare, conform art. 3 alin. (4), prin hotărâre a Consiliului local.

Pentru a respecta prevederile legale, propunem trecerea acestor suprafețe de teren ce au categoria de folosință “ pășune “, situate în extravilanul Municipiului Adjud, din domeniul privat în domeniul public al Municipiului Adjud și completarea listei de inventar a bunurilor care aparțin domeniului public al Municipiului Adjud.

Șef Serviciu,  
Ing. Sergiu – Marius Pavel

Întocmit,  
Ing. Mihaela Grobnicu

14/08.02. 2019

**ROMÂNIA**  
**JUDEȚUL VRANCEA**  
**CONSILIUL LOCAL AL MUNICIPIULUI ADJUD**

**HOTĂRÂREA nr. ....**  
**din ..... februarie 2019**

**Privind trecerea din domeniul privat în domeniul public al UAT Adjud  
a unor suprafețe de teren având categoria de folosință “pășune”,  
situate în extravilanul Municipiului Adjud și completarea listei de inventar  
a bunurilor care aparțin domeniului public al municipiului Adjud**

Consiliul local al municipiului Adjud, întrunit în ședință ordinară ;

- Având în vedere Expunerea de motive a Primarului Municipiului Adjud precum și Raportul de specialitate al Serviciului Administrarea Domeniului Public și Privat;

- Luând act de avizul Comisiei pentru administrarea domeniului public și privat, amenajarea teritoriului, urbanism, protecția mediului și turism, agricultură a Consiliului local al Municipiului Adjud;

- Conform art.7 din Legea nr. 52/2003 privind transparența decizională în administrația publică, republicată, cu modificările și completările ulterioare;

- Ținând seama de prevederile art.3 alin. (4) și art. 8 alin. (1) din Legea nr. 213/1998 privind bunurile proprietate publică, cu modificările și completările ulterioare, precum și ale Hotărârii Guvernului nr. 548/1999 privind aprobarea Normelor tehnice pentru întocmirea inventarului bunurilor care alcătuiesc domeniul public al comunelor, orașelor, municipiilor și județelor;

- În conformitate cu prevederile art. 36 alin. (2) lit. „c” și alin. (9), art. 45 alin.(3), art. 47 și art. 117 alin.(1) lit. „a” din Legea administrației publice locale nr. 215/2001, republicată, cu modificările și completările ulterioare,

**HOTĂRĂȘTE :**

**Art.1.** Se aprobă trecerea din domeniul privat în domeniul public al UAT Adjud a unor suprafețe de teren având categoria de folosință „pășune”, situate în extravilanul Municipiului Adjud și completarea listei de inventar a bunurilor care aparțin domeniului public al municipiului Adjud, conform ANEXEI nr. 1, care face parte integrantă din prezenta hotărâre.

**Art.2.** Cu ducerea la îndeplinire a prezentei hotărâri se împuternicește Primarul Municipiului Adjud și aparatul de specialitate din subordinea Primarului Municipiului Adjud.

**Art.3.** Prezenta hotărâre va fi comunicată Instituției Prefectului Județului Vrancea pentru exercitarea controlului de legalitate și tuturor persoanelor interesate de către Serviciul Administrarea Domeniului Public și Privat.

**Președinte de ședință,  
Consilier  
Florin Nechifor**

**Contrasemnează,  
Secretarul Municipiului Adjud  
Jr. Andra Genoveva Sibişan**

**ROMÂNIA**  
**JUDEȚUL VRANCEA**  
**CONSILIUL LOCAL AL MUNICIPIULUI ADJUD**

ANEXA nr.1

la HCL nr. .... din ..... februarie 2019

**Inventarul bunurilor care aparțin domeniului public al Municipiului Adjud, județul Vrancea**

Nr. Crt.	Codul de clasificare	Denumirea bunului	Elemente de identificare	Anul dobândirii sau, după caz, al dării în folosință	Valoarea de inventar -lei-	Situația juridică actuală Denumire act proprietate sau alte acte doveditoare
1	2.4.2.10.	Pășune	Municipiul Adjud – extravilan Șişcani, suprafața 761439 mp, T 2 P 12, 12/1, 9, 9/1, 8, 8/1, 7, 7/1, CF nr.51772, nr.cadastral 51772	1968		Hotărârea Consiliului Local nr. 162 / 06.02.2012
2	2.4.2.10.	Pășune	Municipiul Adjud – extravilan Șişcani, suprafața 274822 mp, T 11 P 47/1, 47/2, 45, 43, 41, CF nr.51765, nr.cadastral 51765	1968		Hotărârea Consiliului Local nr. 162 / 06.02.2012
3	2.4.2.10.	Pășune	Municipiul Adjud – extravilan Burcioaia, suprafața 287300 mp, T 129/1 P 712	1968		Hotărârea Consiliului Local nr. 19 / 25.02.2016
4	2.4.2.10.	Pășune	Municipiul Adjud – extravilan Burcioaia, suprafața 106275 mp, T 140/1 P 938/3	1968		Hotărârea Consiliului Local nr. 19 / 25.02.2016
5	2.4.2.10.	Pășune	Municipiul Adjud – extravilan Burcioaia, suprafața 50594 mp, T 140/1 P 938/4	1968		Hotărârea Consiliului Local nr. 19 / 25.02.2016

**Președinte de ședință,**  
**Consilier**  
**Florin Nechifor**

**Contrasemnează,**  
**Secretarul Municipiului Adjud**  
**Jr. Andra Genoveva Sibîșan**




Oficiul de Cadastru și Publicitate Imobiliară VRANCEA  
Biroul de Cadastru și Publicitate Imobiliară Adjud

## EXTRAS DE CARTE FUNCİARĂ PENTRU INFORMARE

Carte Funciară Nr. 51772 Adjud

Nr. cerere	17940
Ziua	23
Luna	07
Anul	2018



### A. Partea I. Descrierea imobilului

TEREN Extravilan

Adresa: Jud. Vrancea

Nr. Crt	Nr. cadastral Nr. topografic	Suprafața* (mp)	Observații / Referințe
A1	51772	761.439	

### B. Partea II. Proprietari și acte

Înscrieri privitoare la dreptul de proprietate și alte drepturi reale	Referințe
<b>10632 / 09/09/2011</b> Act Administrativ nr. 908, din 01/01/2002 emis de GUVERNUL ROMANIEI (act administrativ nr. 979/01-01-2009 emis de GUVERNUL ROMANIEI);	
B1 Intabulare, drept de PROPRIETATE, dobandit prin Lege, cota actuala 1/1 1) <b>MUNICIPIUL ADJUD</b> , CIF:4350491, domeniu privat	A1
<b>15257 / 07/12/2012</b> Act Administrativ nr. 162, din 06/12/2012 emis de PRIMARIA MUNICIPIULUI ADJUD (anexa);	
B2 se noteaza transferul terenului din domeniul public in domeniul privat al municipiului Adjud	A1

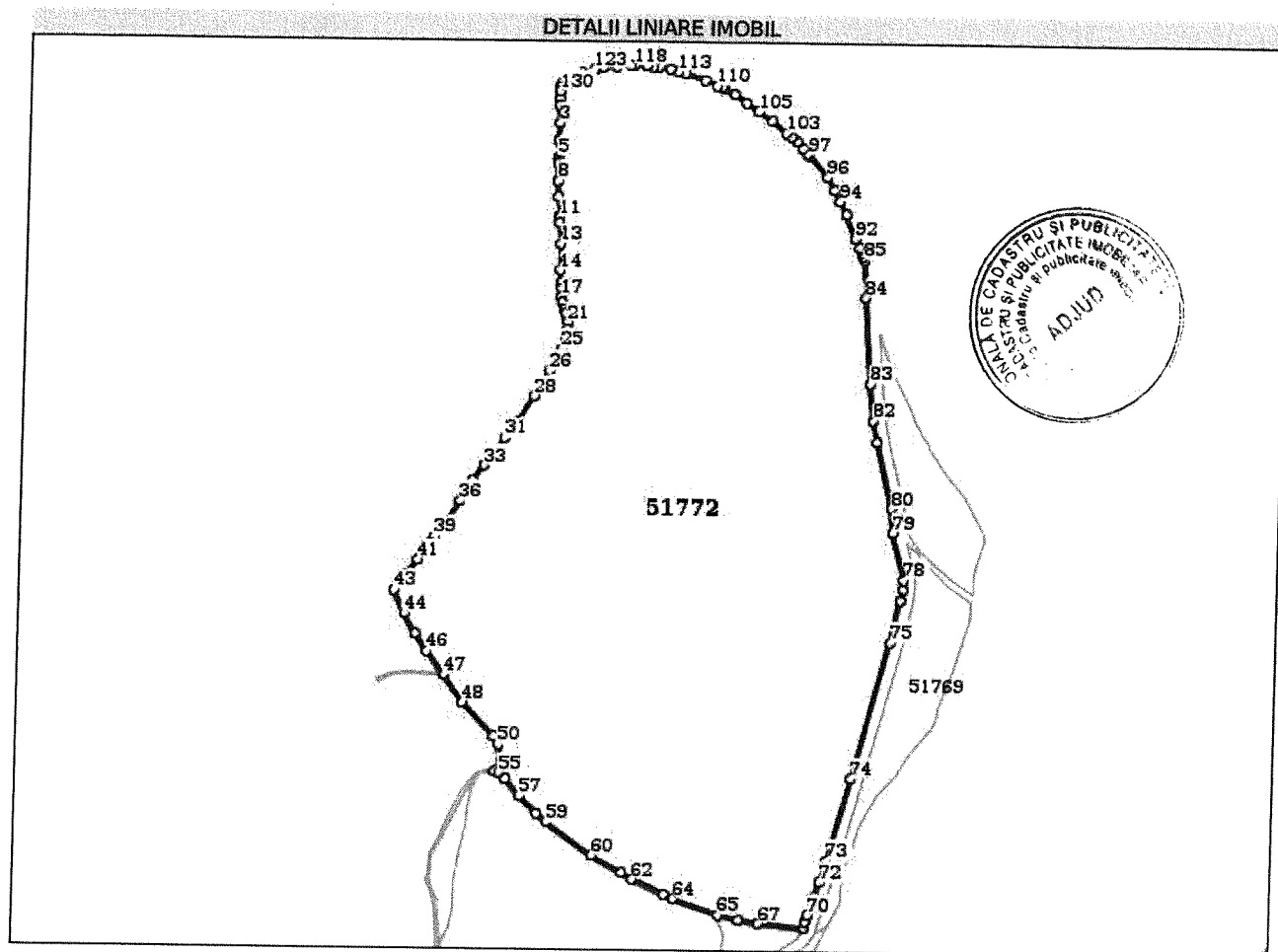
### C. Partea III. SARCINI .

Inscrieri privind dezmembrămintele dreptului de proprietate, drepturi reale de garanție și sarcini	Referințe
NU SUNT	

**Anexa Nr. 1 La Partea I****Teren**

Nr cadastral	Suprafața (mp)*	Observații / Referințe
51772	761.439	

\* Suprafața este determinată în planul de proiecție Stereo 70.

**Date referitoare la teren**

Nr Crt	Categorie folosință	Intra vilan	Suprafața (mp)	Tarla	Parcelă	Nr. topo	Observații / Referințe
1	ape statatoare	NU	33.242	2	12	-	
2	ape statatoare	NU	76.513	2	12/1	-	
3	pasune	NU	162.129	2	9	-	
4	pasune	NU	264.422	2	9/1	-	
5	pasune	NU	96.080	2	8	-	
6	pasune	NU	36.073	2	8/1	-	
7	ape statatoare	NU	68.297	2	7	-	
8	ape statatoare	NU	24.683	2	7/1	-	

## Lungime Segmente

1) Valorile lungimilor segmentelor sunt obținute din proiecție în plan.

Punct început	Punct sfârșit	Lungime segment	Punct început	Punct sfârșit	Lungime segment	Punct început	Punct sfârșit	Lungime segment
1	2	11.041	2	3	29.752	3	4	28.937
4	5	26.307	5	6	6.79	6	7	3.496
7	8	28.852	8	9	26.314	9	10	31.511
10	11	2.819	11	12	9.06	12	13	34.031
13	14	43.301	14	15	20.369	15	16	9.396
16	17	13.58	17	18	9.417	18	19	13.063
19	20	7.026	20	21	13.932	21	22	11.033
22	23	8.525	23	24	8.056	24	25	18.711
25	26	40.451	26	27	23.584	27	28	24.027
28	29	49.915	29	30	19.401	30	31	13.621
31	32	37.566	32	33	18.841	31	32	31.831
34	35	18.363	35	36	20.533	32	33	43.086
37	38	13.931	38	39	13.532	33	34	13.777
40	41	32.761	41	42	29.337	34	35	34.14
43	44	41.794	44	45	38.203	35	36	34.3
46	47	48.827	47	48	54.206	36	37	75.966
49	50	16.105	50	51	27.521	37	38	1.558
52	53	1.747	53	54	17.86	38	39	8.076
55	56	14.858	56	57	34.953	39	40	41.677
58	59	21.019	59	60	93.247	40	41	57.064
61	62	21.56	62	63	58.09	41	42	16.623
64	65	78.683	65	66	34.471	42	43	32.466
67	68	74.186	68	69	10.805	43	44	10.882
70	71	31.482	71	72	25.236	44	45	37.541
73	74	138.502	74	75	231.849	45	46	70.379
76	77	19.659	77	78	14.911	46	47	79.761
79	80	40.639	80	81	111.169	47	48	35.614
82	83	61.541	83	84	141.326	48	49	61.668
85	86	6.132	86	87	0.873	49	50	5.69
88	89	7.176	89	90	0.873	50	51	2.123
91	92	16.624	92	93	41.734	51	52	24.112
94	95	20.001	95	96	24.396	52	53	47.193
97	98	1.901	98	99	1.809	53	54	12.512
100	101	13.357	101	102	12.742	54	55	9.412
103	104	31.395	104	105	26.604	55	56	24.685
106	107	23.304	107	108	19.343	56	57	4.951
109	110	7.242	110	111	21.61	57	58	35.114
112	113	12.142	113	114	13.402	58	59	18.291
115	116	11.056	116	117	10.737	59	60	20.363
118	119	5.994	119	120	24.591	60	61	21.245
121	122	12.144	122	123	2.541	61	62	21.449
124	125	9.009	125	126	6.374	62	63	9.204
127	128	12.659	128	129	6.065	63	64	7.896
130	1	11.971						

\*\* Lungimile segmentelor sunt determinate în planul de proiecție Stereo 70 și sunt rotunjite la 1 milimetru.  
 \*\*\* Distanța dintre puncte este formată din segmente cumulate ce sunt mai mici decât valoarea 1 milimetru.

Certific că prezentul extras corespunde cu pozițiile în vigoare din cartea funciară originală, păstrată de acest birou.

Prezentul extras de carte funciară este valabil la autentificarea de către notarul public a actelor juridice prin care se sting drepturile reale precum și pentru dezbaterea succesiunilor, iar informațiile prezentate sunt susceptibile de orice modificare, în condițiile legii.

S-a achitat tariful de 60 RON, -Chitanța internă nr.158472/23-07-2018 în suma de 60, pentru serviciul de publicitate imobiliară cu codul nr. 242.

Data soluționării,  
27-07-2018

Data eliberării,  
27.07.2018


Asistent Registrator,  
LILIANA PAVĂL

(parafa și semnătura)

**PAVĂL LILIANA**  
Asistent registrator  
principal

Referent,

**ȘTEFĂNESCU VIOLETA**  
(parafa și semnătura)







Oficiul de Cadastru și Publicitate Imobiliară VRANCEA  
Biroul de Cadastru și Publicitate Imobiliară Adjud

## EXTRAS DE CARTE FUNCİARĂ PENTRU INFORMARE

Carte Funciară Nr. 51765 Adjud

Nr. cerere	17941
Ziua	23
Luna	07
Anul	2018




Cod verificare  
100059382041

### A. Partea I. Descrierea imobilului

TEREN Extravilan

Adresa: Jud. Vrancea

Nr. Crt	Nr. cadastral Nr. topografic	Suprafața* (mp)	Observații / Referințe
A1	51765	274.822	



### B. Partea II. Proprietari și acte

Înscrieri privitoare la dreptul de proprietate și alte drepturi reale	Referințe
<b>10626 / 09/09/2011</b> Act Administrativ nr. 908, din 01/01/2002 emis de GUVERNUL ROMANIEI (act administrativ nr. 979/01-01-2009 emis de GUVERNUL ROMANIEI; anexa);	
B1 Intabulare, drept de PROPRIETATE, dobandit prin Lege, cota actuala 1/1 1) MUNICIPIUL ADJUD, CIF:4350491, domeniu privat	A1
<b>15256 / 07/12/2012</b> Act Administrativ nr. 162, din 06/12/2012 emis de PRIMARIA MUNICIPIULUI ADJUD (anexa);	
B2 se noteaza transferul terenului din domeniul public in domeniul privat al municipiului Adjud	A1

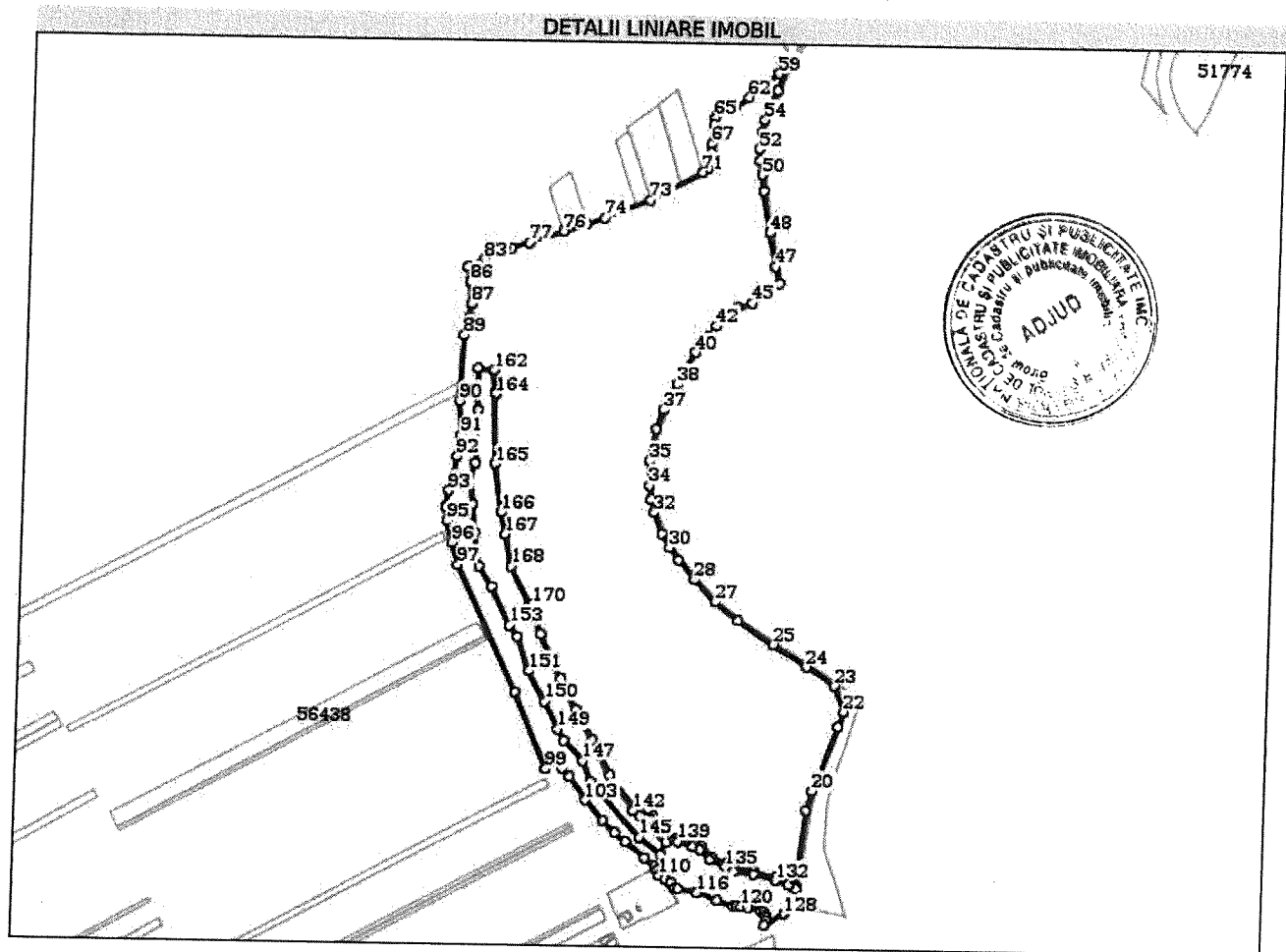
### C. Partea III. SARCINI .

Inscrieri privind dezmembrămintele dreptului de proprietate, drepturi reale de garanție și sarcini	Referințe
NU SUNT	

**Anexa Nr. 1 La Partea I****Teren**

Nr cadastral	Suprafața (mp)*	Observații / Referințe
51765	274.822	

\* Suprafața este determinată în planul de proiecție Stereo 70.

**Date referitoare la teren**

Nr Crt	Categorie folosință	Intra vilan	Suprafața (mp)	Tarla	Parcelă	Nr. topo	Observații / Referințe
1	pasune	NU	5.233	11	47/1	-	
2	pasune	NU	687	11	47/2	-	
3	pasune	NU	24.990	11	45	-	
4	ape statatoare	NU	5.296	11	45	-	
5	pasune	NU	37.079	11	43	-	
6	pasune	NU	201.537	11	41	-	

**Lungime Segmente**

1) Valorile lungimilor segmentelor sunt obținute din proiecție în plan.

Punct început	Punct sfârșit	Lungime segment	Punct început	Punct sfârșit	Lungime segment	Punct început	Punct sfârșit	Lungime segment
1	2	65.302	2	3	45.869	3	4	45.555

Punct început	Punct sfârșit	Lungime segment	Punct început	Punct sfârșit	Lungime segment	Punct început	Punct sfârșit	Lungime segment
4	5	52.957	5	6	55.275	6	7	9.153
7	8	17.004	8	9	46.16	9	10	20.898
10	11	10.636	11	12	18.62	12	13	22.042
13	14	11.843	14	15	26.566	15	16	30.539
16	17	19.354	17	18	9.228	18	19	100.527
19	20	26.397	20	21	91.367	21	22	20.642
22	23	36.61	23	24	45.672	24	25	53.387
25	26	56.942	26	27	38.854	27	28	40.473
28	29	34.105	29	30	20.632	30	31	20.725
31	32	29.672	32	33	17.891	31	32	19.06
34	35	32.11	35	36	43.502	32	33	27.165
37	38	37.977	38	39	20.394	33	34	28.018
40	41	26.238	41	42	18.169	34	35	20.118
43	44	16.928	44	45	20.177	35	36	43.893
46	47	23.649	47	48	45.687	36	37	55.828
49	50	21.258	50	51	19.333	37	38	15.209
52	53	21.927	53	54	16.683	38	39	20.18
55	56	22.574	56	57	31.442	39	40	3.752
58	59	8.122	59	60	20.434	40	41	13.971
61	62	15.962	62	63	21.815	41	42	28.067
64	65	3.49	65	66	8.907	42	43	25.017
67	68	11.894	68	69	16.114	43	44	6.185
70	71	8.776	71	72	52.465	44	45	25.02
73	74	65.135	74	75	23.967	45	46	32.257
76	77	46.795	77	78	23.786	46	47	9.065
79	80	8.146	80	81	5.727	47	48	8.65
82	83	14.114	83	84	20.9	48	49	3.387
85	86	20.271	86	87	28.296	49	50	19.465
88	89	23.883	89	90	86.763	50	51	45.29
91	92	28.818	92	93	46.671	51	52	21.105
94	95	19.09	95	96	29.343	52	53	30.754
97	98	185.578	98	99	109.921	53	54	16.588
100	101	12.614	101	102	14.776	54	55	37.196
103	104	35.62	104	105	22.988	55	56	18.696
106	107	33.066	107	108	17.555	56	57	6.617
109	110	6.67	110	111	9.782	57	58	8.762
112	113	9.122	113	114	4.229	58	59	25.852
115	116	1.087	116	117	28.733	59	60	23.455
118	119	3.23	119	120	6.721	60	61	9.101
121	122	18.215	122	123	4.091	61	62	4.39
124	125	3.92	125	126	3.675	62	63	6.326
127	128	29.679	128	129	30.356	63	64	6.117
130	131	10.492	131	132	18.849	64	65	30.183
133	134	27.118	134	135	12.423	65	66	22.561
136	137	18.496	137	138	9.71	66	67	21.512
139	140	46.136	140	141	16.919	67	68	10.34
142	143	60.744	143	144	17.548	68	69	36.227
145	146	98.6	146	147	29.676	69	70	36.81
148	149	16.54	149	150	41.138	70	71	45.291
151	152	47.397	152	153	19.278	71	72	56.606
154	155	31.212	155	156	46.189	72	73	37.04
157	158	37.187	158	159	18.766	73	74	71.262
160	161	54.277	161	162	20.344	74	75	30.073
163	164	1.001	164	165	92.775	75	76	65.217
166	167	29.833	167	168	43.319	76	77	57.034
169	170	4.018	170	1	40.899			

**\*\* Lungimile segmentelor sunt determinate în planul de proiecție Stereo 70 și sunt rotunjite la 1 milimetru.**  
**\*\*\* Distanța dintre puncte este formată din segmente cumulate ce sunt mai mici decât valoarea 1 milimetru.**

Certific că prezentul extras corespunde cu pozițiile în vigoare din cartea funciară originală, păstrată de acest birou.

Prezentul extras de carte funciară este valabil la autentificarea de către notarul public a actelor juridice prin care se sting drepturile reale precum și pentru dezbateră succesiunilor, iar informațiile prezentate sunt susceptibile de orice modificare, în condițiile legii.

S-a achitat tariful de 60 RON, -Chitanta interna nr.158473/23-07-2018 în suma de 60, pentru serviciul de publicitate imobiliară cu codul nr. 242.

Data soluționării,  
27-07-2018

Data eliberării,  
27.07.2018


Asistent Registrator,  
LILIANA PAVAL

(parafa și semnătura)

**PAVĂL LILIANA**  
Asistent registrator  
principal

Referent,

**ȘTEFĂNESCU VIOLETA**  
REFERENT  
(parafa și semnătura)



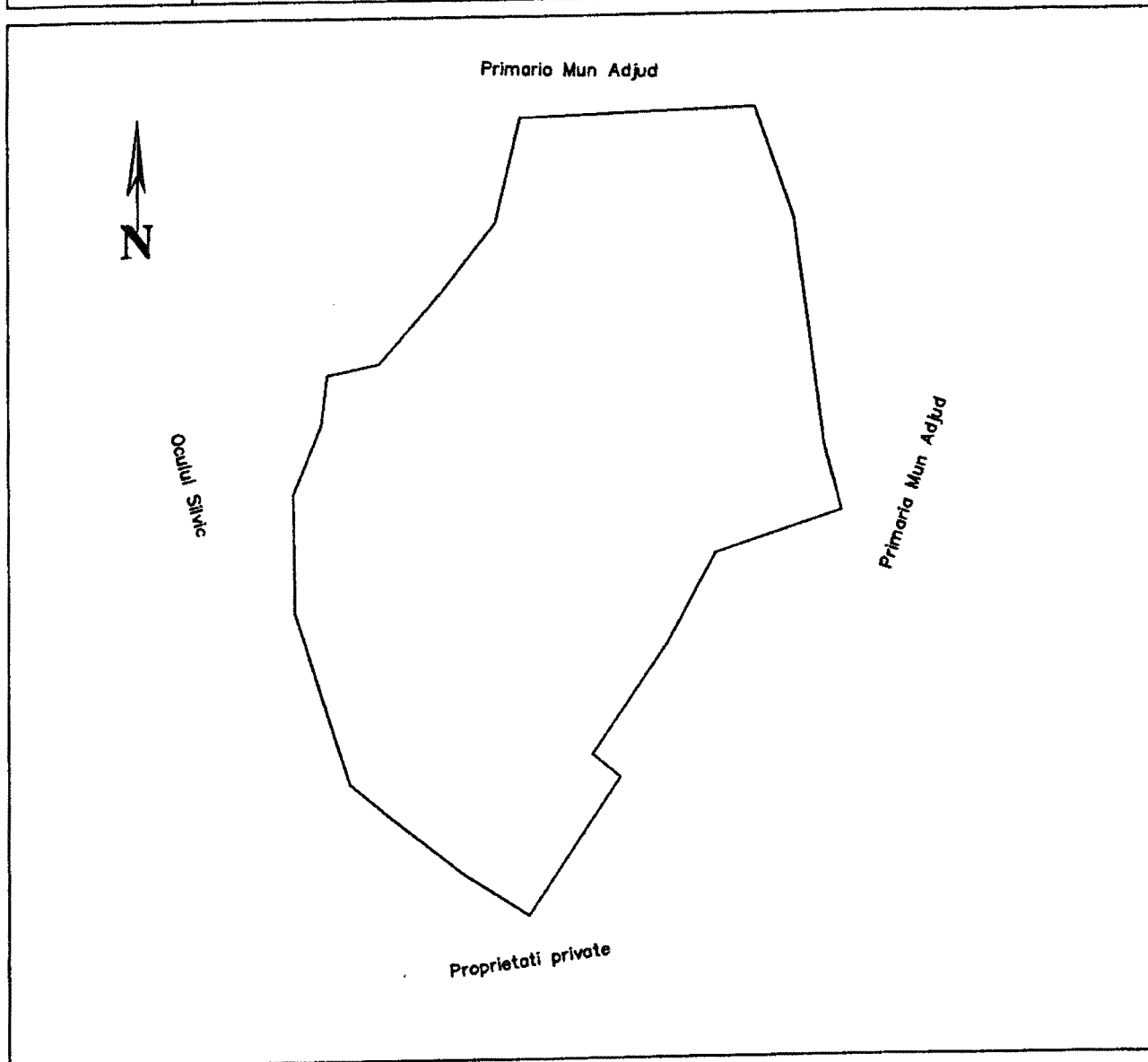
# PLAN DE AMPLASAMENT SI DELIMITARE A IMOBILULUI

ANEXA NR.1.35

Scara 1:2000

Nr. cadastral	Suprafata masurata	Adresa imobilului
	287300 mp	Extravilan Mun Adjud, T 129/1, P 712

Cartea Funciara nr.	UAT	Adjud
---------------------	-----	-------



**A. Date referitoare la teren**

Nr. parcela	Categoria de folosinta	Suprafata [mp]	Mentii
712	PASUNE	287300	Terenul nu este nelmprejmuit Proprietar Mun Adjud
<b>Total</b>		287300	

**B. Date referitoare la constructii**

Cod constr.	Destinatia	Suprafata construita la sol [mp]	Mentii
<b>Total</b>			

Suprafata totala masurata a imobilului = 287300 mp  
Suprafata din act = mp

Confirm executarea masuratorilor la teren,  
corectitudinea intocmirii documentatiei  
cadastrale si corespondenta acestora  
cu realitatea din teren

**Executant:**  
**Ovidiu Patrascu**

Data: iunie 2015

Confirm introducerea imobilului in baza de date integrata si  
atribuirea nr.cadastral

**Inspector**

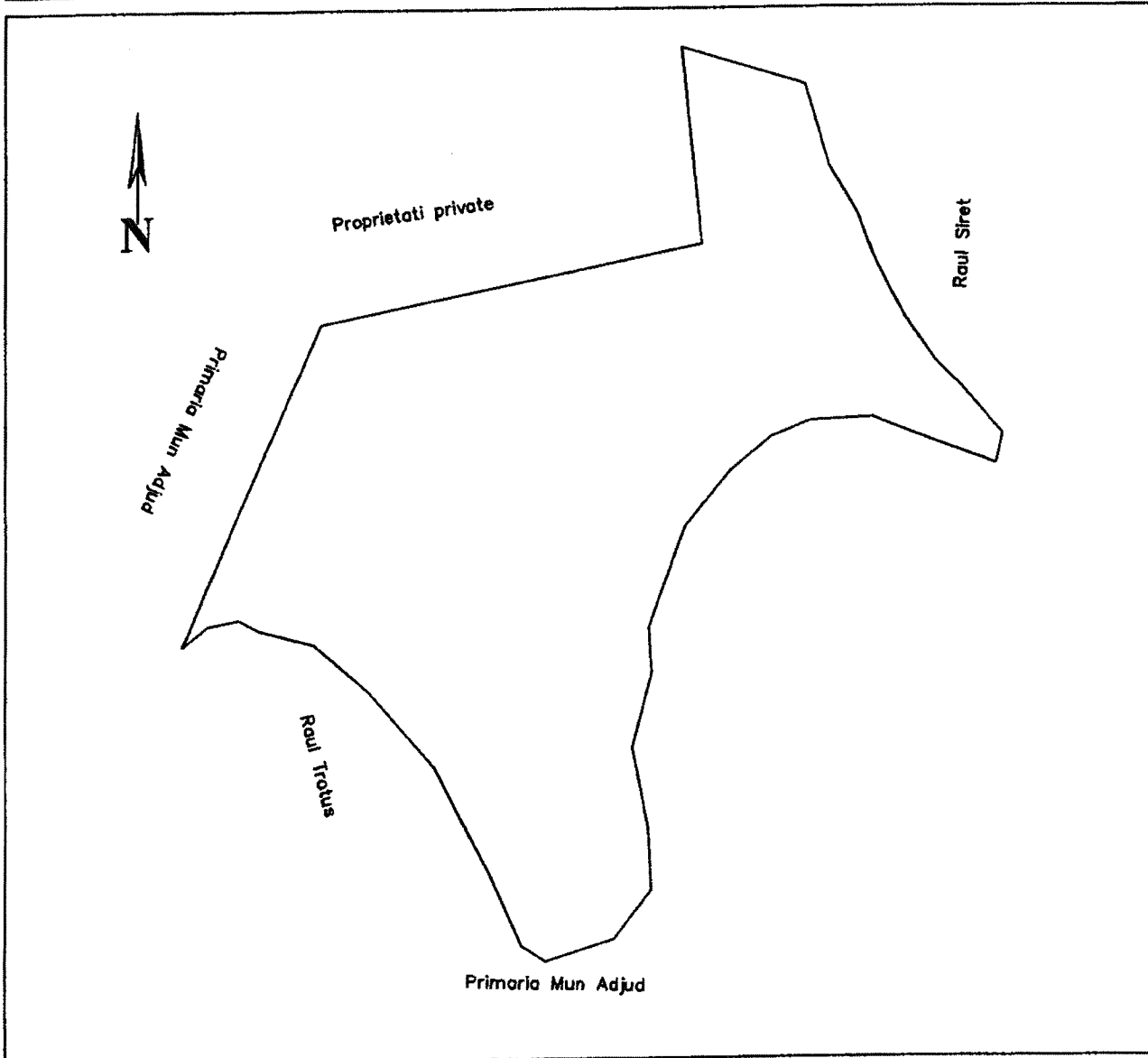
# PLAN DE AMPLASAMENT SI DELIMITARE A IMOBILULUI

ANEXA NR.1.35

Scara 1:2000

Nr. cadastral	Suprafata masurata	Adresa imobilului
	106275 mp	Extravilan Mun Adjud, T 140/1, P 938/3

Cartea Funciara nr.	UAT	Adjud
---------------------	-----	-------



**A. Date referitoare la teren**

Nr. parcela	Categoria de folosinta	Suprafata [mp]	Mentiuni
938/3	PASUNE	106275	Terenul nu este nelmprejmuit Proprietar Mun Adjud
<b>Total</b>		106275	

**B. Date referitoare la constructii**

Cod constr.	Destinatia	Suprafata construita la sol [mp]	Mentiuni
<b>Total</b>			

Suprafata totala masurata a imobilului = 106275 mp  
Suprafata din act = mp

Confirm executarea masuratorilor la teren,  
corectitudinea intocmirii documentatiei  
cadastrale si corespondenta acesteia  
cu realitatea din teren

**Executant:**  
**Ovidiu Patrascu**

Data: iunie 2015

Confirm introducerea imobilului in baza de date integrata si  
atribuirea nr.cadastral

**Inspector**

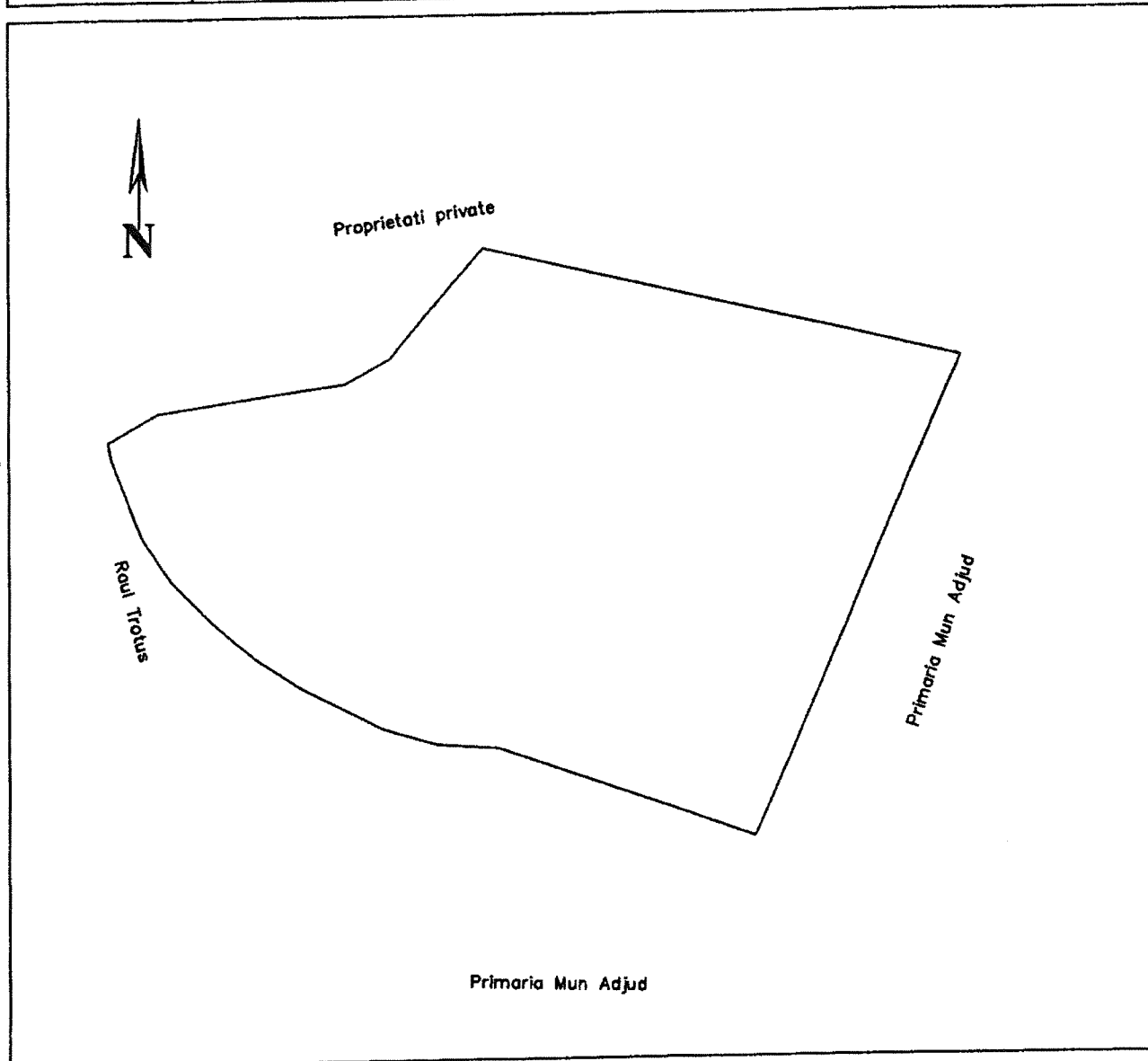
# PLAN DE AMPLASAMENT SI DELIMITARE A IMOBILULUI

ANEXA NR.1.35

Scara 1:2000

Nr. cadastral	Suprafata masurata	Adresa imobilului
	50594 mp	Extravilan Mun Adj, T 140/1, P 938/4

Cartea Funciara nr.	UAT	Adjud
---------------------	-----	-------



**A. Date referitoare la teren**

Nr. parcela	Categoria de folosinta	Suprafata [mp]	Mentii
938/4	PASUNE	50594	Terenul nu este neîmprejmuit Proprietar Mun Adj
<b>Total</b>		50594	

**B. Date referitoare la constructii**

Cod constr.	Destinatia	Suprafata construita la sol [mp]	Mentii
<b>Total</b>			

Suprafata totala masurata a imobilului = 50594 mp  
Suprafata din act = mp

Confirm executarea masuratorilor la teren, corectitudinea intocmirii documentatiei cadastrale si corespondenta acesteia cu realitatea din teren

**Executant:**  
**Ovidiu Patrascu**

Data: Iunie 2015

Confirm introducerea imobilului in baza de date integrata si atribuirea nr.cadastral

**Inspector**

