

ROMÂNIA
JUDETUL VRANCEA
PRIMĂRIA MUNICIPIULUI ADJUD

EXPUNERE DE MOTIVE

**La proiectul de hotărâre privind constituirea comisiei pentru întocmirea inventarului
bunurilor care alcătuiesc domeniul public al municipiului Adjud**

În conformitate cu dispozițiile art. 21 din Legea nr. 213/1998, privind proprietatea publică și regimul juridic al acesteia, cu modificările și completările ulterioare, inventarierea bunurilor care alcătuiesc domeniul public al unităților administrativ teritoriale se întocmește de comisii special constituite în acest sens.

Prin Hotărârea Guvernului nr. 548/1999 sunt aprobate Normele Tehnice pentru întocmirea inventarului bunurilor care alcătuiesc domeniul public al comunelor, municipiilor și județelor, în care se stipulează funcțiile componente ale comisiilor speciale de inventariere.

Conform dispozițiilor Anexei nr. 1 – pct. II alin.(1) din Hotărârea Guvernului nr. 548/1999, înființarea, funcționarea și organizarea comisiei speciale pentru întocmirea inventarului bunurilor care alcătuiesc domeniul public al municipiului, se realizează prin hotărâre a Consiliului Local.

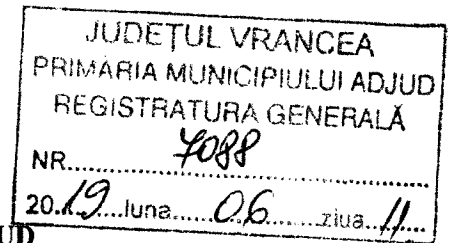
La punctul III se arată că pentru îndeplinirea atribuțiilor cu care a fost investită prin lege, comisia de inventariere va fi sprijinită de către ceilalți specialiști din aparatul de specialitate al primarului.

Ca urmare a celor expuse mai sus și în conformitate cu prevederile art. 45 alin. (6) din Legea nr. 215/2001 privind administrația publică locală, republicată, cu modificările și completările ulterioare, propun constituirea comisiei speciale pentru întocmirea inventarului bunurilor care alcătuiesc domeniul public al UAT Adjud.

Proiectul de hotărâre împreună cu toată documentația va fi supus spre dezbateră și aprobarea Consiliului Local al municipiului Adjud.

PRIMAR,
Ing. Constantin Armencea

ROMÂNIA
JUDEȚUL VRANCEA
PRIMĂRIA MUNICIPIULUI ADJUD



RAPORT DE SPECIALITATE
al Serviciului Administrarea Domeniului Public și Privat

**La proiectul de hotărâre privind constituirea comisiei pentru întocmirea inventarului
bunurilor care alcătuiesc domeniul public al municipiului Adjud**

Domeniul public al municipiului Adjud a fost atestat prin Hotărârea Guvernului nr.979/2009 privind atestarea domeniului public al județului Vrancea, precum și al municipiilor, orașelor și comunelor din județul Vrancea, în conformitate cu Legea nr. 213/1998 privind proprietatea publică și regimul juridic al acesteia și Hotărârea Guvernului nr. 548/1999 privind aprobarea normelor tehnice pentru întocmirea inventarului bunurilor care alcătuiesc domeniul public al comunelor, orașelor, municipiilor și județelor.

Având în vedere modificările survenite în patrimoniul municipiului Adjud (intrări, modificări privind elementele de identificare, valori contabile sau situația juridică) față de cel atestat prin Hotărârea Consiliului Local nr.190/ 2015, este necesară aprobarea prin Hotărâre a Consiliului local a inventarului reactualizat al bunurilor ce aparțin domeniului public al municipiului Adjud, întocmit conform HG nr. 548/1999 privind aprobarea Normelor Tehnice pentru întocmirea inventarului bunurilor care alcătuiesc domeniul public al comunelor, municipiilor și județelor.

În ultima perioadă, la întocmirea dosarelor pentru obținerea de foduri în vederea realizării proiectelor se solicită dovada atestării inventarului bunurilor din domeniul public prin hotărâre de guvern sau extrase de carte funciară.

În conformitate cu prevederile art. 21 din Legea nr. 213/1998, privind bunurile proprietate publică, cu modificările și completările ulterioare, "Inventarul bunurilor care alcătuiesc domeniul public al unităților administrativ-teritoriale se întocmește și se modifică, după caz, de comisii special constituite, conduse de președinții consiliilor județene, de primarul general al municipiului București, de primarii unităților administrativ-teritoriale, precum și de persoanele delegate de către aceștia. Inventarele astfel însușite se centralizează de consiliul județean, respectiv de Consiliul General al Municipiului București, și se trimit Guvernului, pentru ca, prin hotărâre, să se ateste apartenența bunurilor la domeniul public județean sau de interes local."

În acest sens propunem constituirea comisiei speciale pentru întocmirea inventarului bunurilor care alcătuiesc domeniul public al municipiului Adjud, conform Anexei 1, pct. II, alin(1) lit. „c” din Hotărârea Guvernului nr. 548/1999, în următoarea componență:

- Președinte – Ing. Constantin Armencea – Primar
- Secretar – Jr. Andra Genoveva Sibîșan – Secretarul municipiului Adjud
- Membri:
 - Ec. Mihaela Pușcașu – Direcția Economică
 - Ing. Sergiu Marius Pavel - Șef Serviciul Administrarea Domeniului Public și Privat
 - Jr. Dorel Petrea - Șef Serviciul Administrația Publică Locală.

Comisia specială va fi sprijinită de următorii specialiști din cadrul aparatului de specialitate al Primarului municipiului Adjud:

- Ing. Mihaela Grobnicu - Serviciul Administrarea Domeniului Public și Privat,
- Ec. Elena Sandu - Serviciul Administrarea Domeniului Public și Privat,
- Ing. Dănuț Udrescu - Serviciul Administrarea Domeniului Public și Privat,
- Ing. Ioan Taraș - Serviciul Administrarea Domeniului Public și Privat,
- Cons.jr. Corneliu Silviu Bunghiuz - Serviciul Administrarea Domeniului Public și Privat,
- Cons. Jr. Corneliu Marola – Serviciul Administrație Publică Locală,
- Sing. Mircea Mirea - Compartiment autorizare, arhitectură, urbanism,
- Insp. Cristinel Ionel – Birou Registru Agricol.

Comisia va inventaria bunurile care aparțin domeniului public al municipiului Adjud, urmând ca inventarul să fie prezentat spre aprobare Consiliului Local al municipiului Adjud.

Șef S.A.D.P.P.,
Ing. Sergiu Marius Pavel

Întocmit,
Ing. Mihaela Grobnicu



ROMÂNIA
JUDEȚUL VRANCEA
CONSILIUL LOCAL AL MUNICIPIULUI ADJUD

HOTĂRÂREA nr.
din 27 iunie 2019

Privind constituirea comisiei pentru întocmirea inventarului bunurilor care alcătuiesc domeniul public al municipiului Adjud

Consiliul Local al municipiului Adjud, județul Vrancea, întrunit în ședință ordinară prin convocarea de către Primarul municipiului Adjud:

- Având în vedere Expunerea de motive și Proiectul de hotărâre inițiat de Primarul municipiului Adjud ;
- Ținând seama de Raportul de specialitate al Serviciului Administrarea Domeniului Public și Privat;
- Luând act de avizul favorabil al Comisiei pentru administrație publică, juridică și de disciplină, ordine publică, prognoze și dezvoltare;
- În conformitate cu prevederile art.21 din Legea nr. 213/1998 privind bunurile proprietate publică, cu modificările și completările ulterioare;
- Conform dispozițiilor Anexei nr. 1 – pct. II alin.(1) , alin.(2) lit."b" din Normele tehnice pentru întocmirea inventarului bunurilor care alcătuiesc domeniul public al comunelor, orașelor, municipiilor și județelor aprobate prin Hotărârea Guvernului nr. 548/1999 cu modificările și completările ulterioare;
- În temeiul prevederilor art.36 alin (9), art.45 alin. (1) și alin. (3), art.115 alin. (1) lit."b", art.117 lit"a" din Legea administrației publice locale nr. 215/2001 republicată, cu modificările și completările ulterioare;

HOTĂRĂȘTE:

Art.1. Se constituie comisia specială pentru întocmirea inventarului bunurilor care alcătuiesc domeniul public al municipiului Adjud, în următoarea componență:

- Președinte – Ing. Constantin Armencea – Primar
- Secretar – Jr. Andra Genoveva Sibîșan – Secretarul municipiului Adjud
- Membri:
 - Ec. Mihaela Pușcașu – Direcția Economică
 - Ing. Sergiu Marius Pavel - Șef Serviciul Administrarea Domeniului Public și Privat
 - Jr. Dorel Petrea - Șef Serviciul Administrație Publică Locală.

Art.2. Pentru îndeplinirea atribuțiilor cu care a fost investită prin lege, comisia specială va fi sprijinită de următorii specialiști din cadrul aparatului de specialitate al Primarului municipiului Adjud:

- Ing. Mihaela Grobnicu - Serviciul Administrarea Domeniului Public și Privat,
- Ec. Elena Sandu - Serviciul Administrarea Domeniului Public și Privat,

- Ing. Dănuț Udrescu - Serviciul Administrarea Domeniului Public și Privat,
- Ing. Ioan Taraș - Serviciul Administrarea Domeniului Public și Privat,
- Cons.jr. Corneliu Silviu Bunghiuz - Serviciul Administrarea Domeniului Public și Privat,
- Cons. Jr. Corneliu Marola – Serviciul Administrație Publică Locală,
- Sing. Mircea Mirea - Compartiment autorizare, arhitectură, urbanism,
- Insp. Cristinel Ionel – Birou Registru Agricol.

Art.3. Comisia prevăzută la art.1 va inventaria bunurile care aparțin domeniului public al municipiului Adjud, urmând ca inventarul să fie prezentat spre aprobare Consiliului Local al municipiului Adjud.

Art.4. Termenul de finalizare a inventarului este de 45 zile de la data adoptării hotărârii.

Art.5. Prezenta hotărâre va fi comunicată Instituției Prefectului Județului Vrancea pentru exercitarea controlului de legalitate și tuturor persoanelor interesate de către Serviciul Administrarea Domeniului Public și Privat.

PREȘEDINTE DE ȘEDINȚĂ

**Consilier,
Gheorghe Mihai**

CONTRASEMNEAZĂ

**Secretarul municipiului Adjud
Jr. Andra Genoveva Sibîșan**

ROMÂNIA
JUDETUL VRANCEA
CONSILIUL LOCAL AL MUNICIPIULUI ADJUD

EXPUNERE DE MOTIVE

La proiectul de hotărâre privind trecerea imobilului teren în suprafață de 418 mp, format din două loturi de teren, unul în suprafață de 267 mp înscris în CF nr. 51279 și unul în suprafață de 151 mp înscris în CF nr. 57766, situat în Municipiul Adjud, str. Republicii – zona Stadion, T 46 P 1866, din domeniul public în domeniul privat al UAT Adjud

Potrivit prevederilor art.553 alin.(1) și art.557 alin.(2) din Noul Cod Civil, sunt obiect al proprietății private toate bunurile de uz sau interes privat aparținând persoanelor fizice, juridice de drept privat sau de drept public, inclusiv bunurile care alcătuiesc domeniul privat al statului și al unităților administrativ – teritoriale. În condițiile prevăzute de lege dreptul de proprietate privată se poate dobândi și prin act administrativ.

Astfel, potrivit prevederilor art.10 alin.(2) din Legea nr.213/1998 privind bunurile proprietate publică, cu modificările și completările ulterioare, ” Trecerea din domeniul public în domeniul privat se face, după caz, prin hotărâre a Guvernului, a consiliului județean, respectiv a Consiliului General al Municipiului București sau a consiliului local, dacă prin Constituție sau prin lege nu se dispune altfel”.

Competența autorității publice locale de a hotărî modul de utilizare a bunurilor aparținând domeniului public și privat al localității este prevăzută și de art.36 alin.(2) lit.”c” și art.121 din Legea nr.215/2001 privind administrația publică locală, republicată, cu modificările și completările ulterioare.

Imobilul teren în suprafață de 418 mp, format din două loturi de teren, unul în suprafață de 267 mp înscris în CF nr. 51279 și unul în suprafață de 151 mp înscris în CF nr. 57766, situat în Municipiul Adjud, str. Republicii – zona Stadion, T 46 P 1866, propus pentru trecere din domeniul public în domeniul privat al UAT Adjud au fost inventariate în domeniul public al UAT prin Hotărârea nr. 190 din 17.12.2015 a Consiliului Local al Municipiului Adjud.

Având în vedere aceste prevederi, se propune trecerea din domeniul public în domeniul privat al UAT Adjud a acestui imobil.

PRIMAR,
Ing. Constantin ARMENCEA

JUDEȚUL VRANCEA		
PRIMĂRIA MUNICIPIULUI ADJUD		
REGISTRATURA GENERALĂ		
NR.....	5905	
20.19.....luna.....	05	ziua.....13.....

ROMÂNIA
JUDEȚUL VRANCEA
CONSILIUL LOCAL AL MUNICIPIULUI ADJUD

RAPORT DE SPECIALITATE

La proiectul de hotărâre privind trecerea imobilului teren în suprafață de 418 mp, format din două loturi de teren, unul în suprafață de 267 mp înscris în CF nr. 51279 și unul în suprafață de 151 mp înscris în CF nr. 57766, situat în Municipiul Adjud, str. Republicii – zona Stadion, T 46 P 1866, din domeniul public în domeniul privat al UAT Adjud

Prin Hotărârea nr. 190 /17.12.2015, Consiliul Local al Municipiului Adjud a aprobat însușirea inventarului bunurilor care fac parte din domeniul public al Municipiului Adjud.


În baza Contractului de concesiune nr. 29 / 15.10.2003 și a actelor aditionale încheiate cu Municipiul Adjud, dl. Păduraru Romică a preluat imobilul teren în suprafață de 418 mp, format din două loturi de teren, unul în suprafață de 267 mp înscris în CF nr. 51279 și unul în suprafață de 151 mp înscris în CF nr. 57766, situat în Municipiul Adjud, str. Republicii – zona Stadion, T 46 P 1866.

Ținând cont de faptul că imobilul teren în suprafață de 418 mp, format din două loturi de teren, unul în suprafață de 267 mp înscris în CF nr. 51279 și unul în suprafață de 151 mp înscris în CF nr. 57766, situat în Municipiul Adjud, Str. Republicii – zona Stadion, T 46 P 1866, nu mai are utilitate publică, în temeiul prevederilor art. 25 din Legea nr. 7/1996 a cadastrului, republicată, cu modificările și completările ulterioare și Legii nr. 213/1998 privind bunurile proprietate publică, republicată, cu modificările și completările ulterioare, propunem spre aprobare Consiliului Local al Municipiului Adjud trecerea acestui imobil din domeniul public în domeniul privat al UAT Adjud.

Hotărârile privind evidențele de patrimoniu public și privat se vor modifica și completa corespunzător.

Față de cele mai sus prezentate, în conformitate cu dispozițiile art. 10 alin.(2) din Legea nr.213/1998 privind bunurile proprietate publică, cu modificările și completările ulterioare, înaintăm Consiliului local al Municipiului Adjud proiectul de hotărâre privind trecerea din domeniul public în domeniul privat al UAT Adjud a acestui imobil.

Șef Serviciu,
Ing. Sergiu – Marius Pavel



Întocmit,
Ing. Mihaela Grobnicu



75/16.05.2019

ROMÂNIA
JUDEȚUL VRANCEA
CONSILIUL LOCAL AL MUNICIPIULUI ADJUD

HOTĂRÂREA nr.
din2019

Privind trecerea imobilului teren în suprafață de 418 mp, format din două loturi de teren, unul în suprafață de 267 mp înscris în CF nr. 51279 și unul în suprafață de 151 mp înscris în CF nr. 57766, situat în Municipiul Adjud, str. Republicii – zona Stadion, T 46 P 1866, din domeniul public în domeniul privat al UAT Adjud

Consiliul Local al municipiului Adjud, întrunit în ședința ordinară;

-Având în vedere Expunerea de motive a Primarului Municipiului Adjud privind trecerea imobilului teren în suprafață de 418 mp, format din două loturi de teren, unul în suprafață de 267 mp înscris în CF nr. 51279 și unul în suprafață de 151 mp înscris în CF nr. 57766, situat în Municipiul Adjud, Str. Republicii – zona Stadion, T 46 P 1866, din domeniul public în domeniul privat al municipiului Adjud, jud.Vrancea și Raportul de specialitate al Serviciului Administrarea Domeniului Public și Privat;

-Luând act de avizul Comisiei de specialitate a Consiliului Local al municipiului Adjud pentru administrarea domeniului public și privat, amenajarea teritoriului, urbanism, protecția mediului și turism, agricultură;

-Conform art.7 din Legea nr.52/2003 privind transparența decizională în administrația publică, republicată,cu modificările și completările ulterioare;

-Ținând seama de prevederile art.4 din Legea nr. 213/1998 privind bunurile proprietate publică,cu modificările și completările ulterioare;

-În baza dispozițiilor art.36 alin.(2) lit.”c”, art.45 alin.(3),art.48, art.117 alin.(1) lit.”a” din Legea administrației publice locale nr.215/2001, republicată, cu modificările și completările ulterioare;

HOTĂRĂȘTE:

Art.1. Se aprobă trecerea din domeniul public în domeniul privat al Municipiului Adjud a imobilului teren în suprafață de 418 mp, format din două loturi de teren, unul în suprafață de 267 mp înscris în CF nr. 51279 și unul în suprafață de 151 mp înscris în CF nr. 57766, situat în Municipiul Adjud, str. Republicii – zona Stadion, T 46 P 1866.

Art.2 Hotărârile privind evidențele de patrimoniu public și privat se vor modifica și completa corespunzător.

Art. 3. Prezenta hotărâre va fi comunicată Instituției Prefectului Județului Vrancea pentru exercitarea controlului de legalitate și tuturor persoanelor interesate de către Serviciul Administrarea Domeniului Public și Privat.

PREȘEDINTE DE ȘEDINȚĂ
Consilier,
Iulian Tăbăcaru

CONTRASEMNEAZĂ
Secretarul Municipiului Adjud
Jr. Andra Genoveva Sibîșan




Oficiul de Cadastru și Publicitate Imobiliară VRANCEA
Biroul de Cadastru și Publicitate Imobiliară Adjud

Nr. cerere 12617
Ziua 16
Luna 05
Anul 2019

EXTRAS DE CARTE FUNCİARĂ PENTRU INFORMARE

Carte Funciară Nr. 51279 Adjud



A. Partea I. Descrierea imobilului

TEREN Intravilan

Adresa: Loc. Adjud, Str Republicii, Nr. 12, Jud. Vrancea

Nr. Crt	Nr. cadastral Nr. topografic	Suprafața* (mp)	Observații / Referințe
A1	51279	267	Construcția C1 înscrisă în CF 51279-C1; Construcția C2 înscrisă în CF 51279-C2;

B. Partea II. Proprietari și acte

Înscrieri privitoare la dreptul de proprietate și alte drepturi reale	Referințe
2027 / 17/11/2004	
H.G. nr. 908, din 22/08/2002 (Protocol nr.11256/02.11.2004);	
B1	A1
Intabulare, drept de PROPRIETATE, dobândit prin Lege, cota actuala 1/1 1) MUNICIPIUL ADJUD , domeniul public OBSERVATII: (provenita din conversia CF 3081)	
1910 / 13/05/2009	
Act De Dezmembrare Parcelare nr. 1234, din 07/05/2009;	
B2	A1
act de dezmembrare, in favoarea vechiului proprietar OBSERVATII: (provenita din conversia CF 3081)	
7946 / 12/04/2017	
Act Administrativ nr. 3, din 07/03/2013 emis de PRIMARIA MUNICIPIULUI ADJUD; Act Administrativ nr. 29, din 15/10/2003 emis de PRIMARIA MUNICIPIULUI ADJUD;	
B3	A1
Intabulare, drept de CONCESIUNE 1) PĂDURARU ROMICĂ	

C. Partea III. SARCINI .

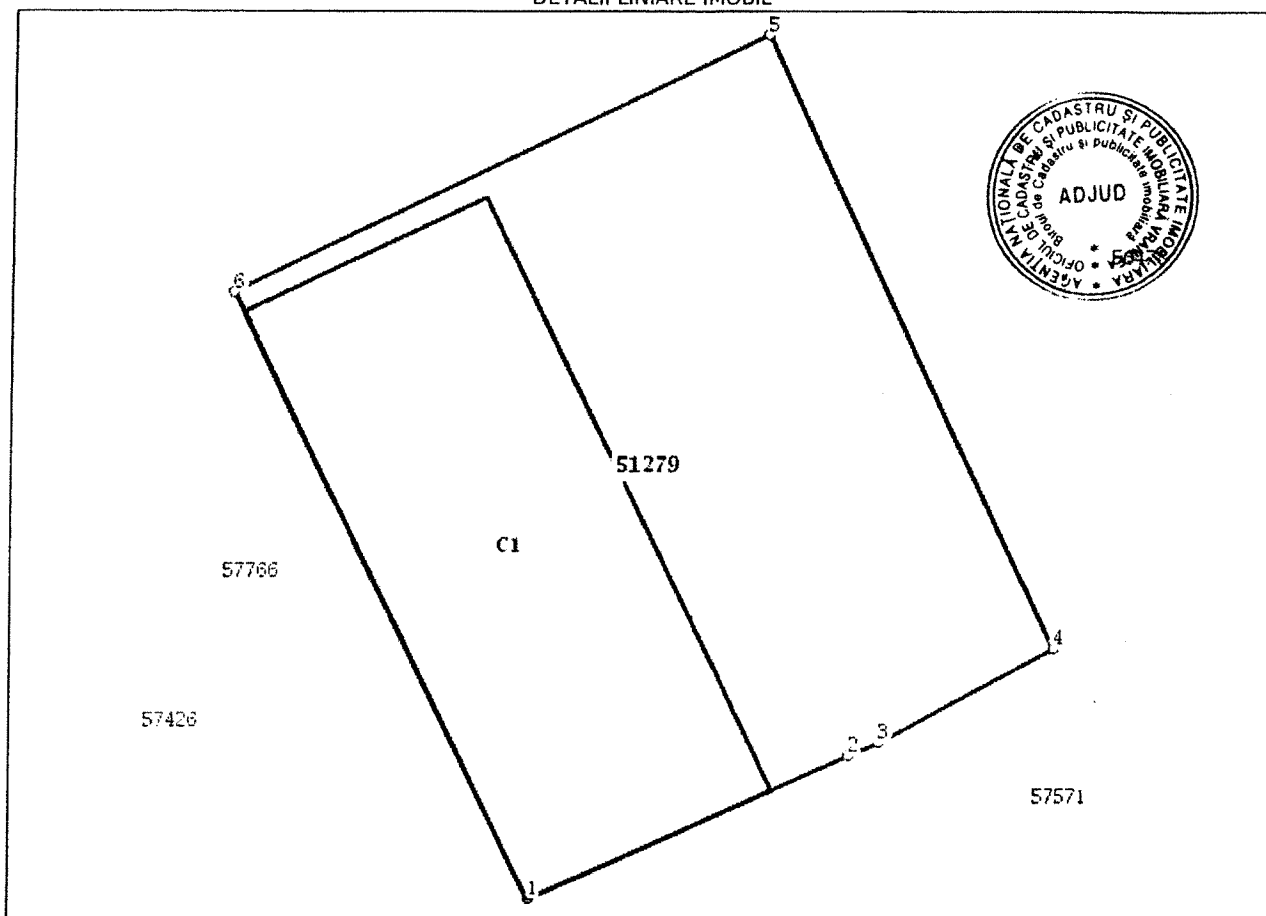
Înscrieri privind dezmembrările dreptului de proprietate, drepturi reale de garanție și sarcini	Referințe
NU SUNT	

Anexa Nr. 1 La Partea I**Teren**

Nr cadastral	Suprafața (mp)*	Observații / Referințe
51279	267	

* Suprafața este determinată în planul de proiecție Stereo 70.

DETALII LINIARE IMOBIL

**Date referitoare la teren**

Nr Crt	Categorie folosință	Intra vilan	Suprafața (mp)	Tarla	Parcelă	Nr. topo	Observații / Referințe
1	curți construcții	DA	-	46	1866	-	

Lungime Segmente

1) Valorile lungimilor segmentelor sunt obținute din proiecție în plan.

Punct început	Punct sfârșit	Lungime segment (m)
1	2	9.042
2	3	0.851
3	4	5.09
4	5	17.661
5	6	15.199
6	1	17.495


- ** Lungimile segmentelor sunt determinate în planul de proiecție Stereo 70 și sunt rotunjite la 1 milimetru.
- *** Distanța dintre puncte este formată din segmente cumulate ce sunt mai mici decât valoarea 1 milimetru.

Extrasul de carte funciară generat prin sistemul informatic integrat al ANCPI conține informațiile din cartea funciară active la data generării. Acesta este valabil în condițiile prevăzute de art. 7 din Legea nr. 455/2001, coroborat cu art. 3 din O.U.G. nr. 41/2016, exclusiv în mediul electronic, pentru activități și procese administrative prevăzute de legislația în vigoare. Valabilitatea poate fi extinsă și în forma fizică a documentului, fără semnătură olografă, cu acceptul expres sau procedural al instituției publice ori entității care a solicitat prezentarea acestui extras.

Verificarea corectitudinii și realității informațiilor conținute de document se poate face la adresa **www.ancpi.ro/verificare**, folosind codul de verificare online disponibil în antet. Codul de verificare este valabil 30 de zile calendaristice de la momentul generării documentului.

Data și ora generării,

16/05/2019 09:55





Oficiul de Cadastru și Publicitate Imobiliară VRANCEA
Biroul de Cadastru și Publicitate Imobiliară Adjud

EXTRAS DE CARTE FUNCİARĂ PENTRU INFORMARE

Carte Funciară Nr. 57766 Adjud

Nr. cerere	8842
Ziua	05
Luna	04
Anul	2019



Cod verificare
100068518781

A. Partea I. Descrierea imobilului

TEREN Intravilan

Adresa: Loc. Adjud, Jud. Vrancea

Nr. Crt	Nr. cadastral Nr. topografic	Suprafața* (mp)	Observații / Referințe
A1	57766	151	Teren imprejmuat;



B. Partea II. Proprietari și acte

Înscrieri privitoare la dreptul de proprietate și alte drepturi reale		Referințe
8842 / 05/04/2019		
Act Administrativ nr. 29, din 15/10/2003 emis de PRIMARIA MUNICIPIULUI ADJUD; Act Normativ nr. 908 + ANEXA, din 22/08/2002 emis de GUVERNUL ROMANIEI; Act Administrativ nr. 4030, din 01/04/2019 emis de PRIMARIA MUNICIPIULUI ADJUD; Act Administrativ nr. 4, din 25/07/2018 emis de PRIMARIA MUNICIPIULUI ADJUD; Act Administrativ nr. 3, din 07/03/2013 emis de PRIMARIA MUNICIPIULUI ADJUD;		
B1	Intabulare, drept de PROPRIETATE, dobandit prin Lege, cota actuala 1/1 1) UAT ADJUD-DOMENIU PUBLIC	A1
B2	Intabulare, drept de CONCESIUNE, dobandit prin Conventie, cota actuala 1/1 1) PĂDURARU ROMICĂ	A1

C. Partea III. SARCINI .

Inscrieri privind dezmembrămintele dreptului de proprietate, drepturi reale de garanție și sarcini	Referințe
NU SUNT	

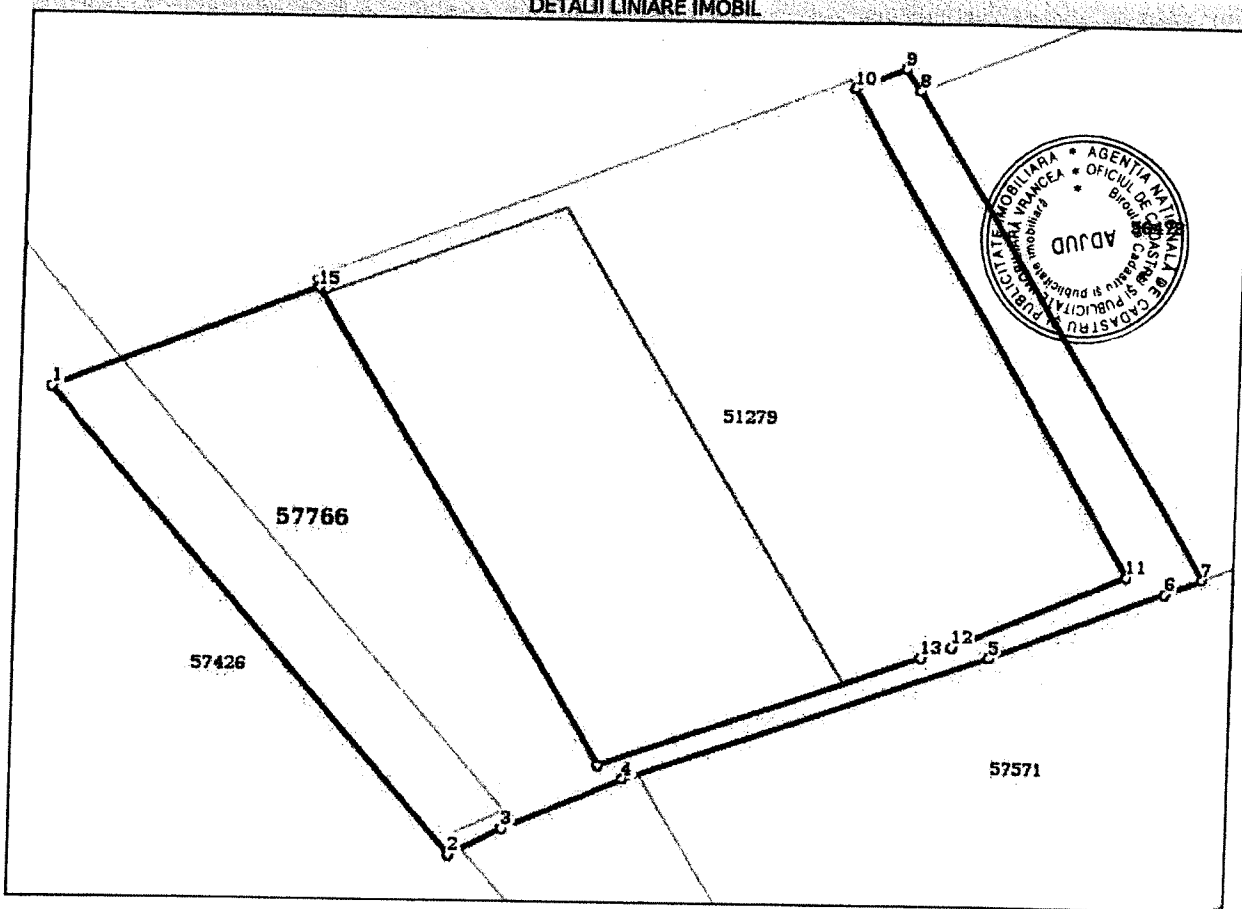
Anexa Nr. 1 La Partea I

Teren

Nr cadastral	Suprafața (mp)*	Observații / Referințe
57766	151	

* Suprafața este determinată în planul de proiecție Stereo 70.

DETALII LINIARE IMOBIL



Date referitoare la teren

Nr Crt	Categorie folosință	Intra vilan	Suprafața (mp)	Tarla	Parcelă	Nr. topo	Observații / Referințe
1	curți constructii	DA	151	46	1866	-	

Lungime Segmente

1) Valorile lungimilor segmentelor sunt obținute din proiecție în plan.

Punct început	Punct sfârșit	Lungime segment (m)
1	2	18.33
2	3	1.586
3	4	3.53
4	5	10.203
5	6	5.044
6	7	1.096

Punct început	Punct sfârșit	Lungime segment (= (m))
7	8	17.457
8	9	0.806
9	10	1.452
10	11	17.37
11	12	5.09
12	13	0.851
13	14	9.042
14	15	17.132
15	1	7.523

** Lungimile segmentelor sunt determinate în planul de proiecție Stereo 70 și sunt rotunjite la 1 milimetru.
 *** Distanța dintre puncte este formată din segmente cumulate ce sunt mai mici decât valoarea 1 milimetru.

Certific că prezentul extras corespunde cu pozițiile în vigoare din cartea funciară originală, păstrată de acest birou.

Prezentul extras de carte funciară este valabil la autentificarea de către notarul public a actelor juridice prin care se sting drepturile reale precum și pentru dezbateră succesiunilor, iar informațiile prezentate sunt susceptibile de orice modificare, în condițiile legii.

S-a achitat tariful de 375 RON, -Chitanța internă nr.160378/05-04-2019 în suma de 375, pentru serviciul de publicitate imobiliară cu codul nr. 211, 241.

Data soluționării,
22-04-2019

Data eliberării,
//_

Asistent Registrator,
LILIANA PAVĂ

(parafa și semnătura)

PAVĂ LILIANA
Asistent registrator
principal

Referent,

ȘTEFĂNESCU VIOLETA

REFERENT

(parafa și semnătura)

